

Приложение к распоряжению Росавтодора

от 01.04.2020 года № 1210-р

**Внесение изменений в документацию по планировке территории объекта**

**«Строительство и реконструкция автомобильной дороги  
М-8 «Холмогоры» от Москвы через Ярославль, Вологду до  
Архангельска. Реконструкция автомобильной дороги  
М-8 «Холмогоры» Москва - Ярославль - Вологда - Архангельск,  
подъезд к городу Северодвинск на участке км 0+700 - км 13+000,  
Архангельская область»,**

**утвержденную распоряжением Федерального дорожного агентства  
от 06.12.2018 №4345-р**

Документация по планировке территории  
Схема резервирования земель  
Том 5

2020



ООО Компания «ЛЕОН»

---

Заказчик ФКУ Упрдор «Холмогоры»

**«Строительство и реконструкция автомобильной дороги  
М-8 «Холмогоры» от Москвы через Ярославль, Вологду до  
Архангельска. Реконструкция автомобильной дороги  
М-8 «Холмогоры» Москва - Ярославль - Вологда - Архангельск,  
подъезд к городу Северодвинск на участке км 0+700 - км 13+000,  
Архангельская область»**

Документация по планировке территории

Схема резервирования земель

Том 5



ООО Компания «ЛЕОН»

Заказчик ФКУ Упрдор «Холмогоры»

**«Строительство и реконструкция автомобильной дороги  
М-8 «Холмогоры» от Москвы через Ярославль, Вологду до  
Архангельска. Реконструкция автомобильной дороги  
М-8 «Холмогоры» Москва - Ярославль - Вологда - Архангельск,  
подъезд к городу Северодвинск на участке км 0+700 - км 13+000,  
Архангельская область»**

Документация по планировке территории

Схема резервирования земель



Том 5

Директор



Е.Л. Кудрявцева

№ п/п	Наименование	Страница
1	Содержание	2
2	Состав документации	3
3	Схема резервирования земель	5
4	Перечень земельных участков, расположенных в границах зоны планируемого размещения объекта	22

Инв. № ориг.	Подпись и дата	Взам. инв. №							СРЗ		
			Изм.	Кол.у	Лист	№ док	Подпись	Дата	П	1	1
			Разработал		Кукина Е.Н.			02.2020			
			Проверил		Смирнова Т.А.			02.2020			
									ООО Компания «ЛЕОН»		



Обозначение	Наименование
ППТ ОЧ	<b>Том 1 Проект планировки территории. Основная (утверждаемая) часть</b>
	Содержание
	Состав документации
	Положение о размещении линейного объекта
	Приложения
	Чертеж красных линий
	Приложение 1 к чертежу красных линий Перечень координат характерных точек красных линий
	Чертеж границ зон планируемого размещения линейного объекта, объединенный с чертежом границ зон планируемого размещения линейных объектов, подлежащих переносу (переустройству) из зоны планируемого размещения линейного объекта
	Приложение 1 Перечень координат характерных точек границ зоны планируемого размещения линейного объекта
	Приложение 2 Перечень координат характерных точек границ зон планируемого размещения линейных объектов, подлежащих переносу (переустройству) из зоны планируемого размещения линейного объекта
	Приложение 3 Перечень координат характерных точек проектных границ публичных сервитутов, устанавливаемых в целях прокладки, переноса (переустройства) и эксплуатации инженерных коммуникаций
	Приложение 4 Перечень координат характерных точек границ придорожных полос, подлежащих установлению
ППТ МО	<b>Том 2 Проект планировки территории. Материалы по обоснованию</b>
	Содержание
	Состав документации
	Пояснительная записка
	Приложения
	Схема расположения элементов планировочной структуры
	Схема использования территории в период подготовки проекта планировки территории
	Схема организации улично-дорожной сети и движения транспорта
	Схема вертикальной планировки территории, инженерной подготовки и инженерной защиты территории, объединенная со схемой конструктивных и планировочных решений
	Типовые поперечные профили
	Схема границ зон с особыми условиями использования территорий, Схема границ территории, объединенная подверженных риску возникновения чрезвычайных ситуаций природного и техногенного характера
ПМТ ОЧ	<b>Том 3 Проект межевания территории. Основная (утверждаемая) часть</b>
	Содержание
	Состав документации
	Текстовая часть
	Приложение 1 Перечень земельных участков, которые полностью или частично расположены в границах планируемого размещения объекта

Инв. № ориг.	Подпись и дата	Взам. инв. №

						СД			
Изм.	Кол.у	Лист	№ док	Подпись	Дата				
Разработал		Кукина Е.Н.			02.2020	Состав документации по планировке территории	Стадия	Лист	Листов
Проверил		Смирнова Т.А.			02.2020		П	1	2
						ООО Компания «ЛЕОН»			

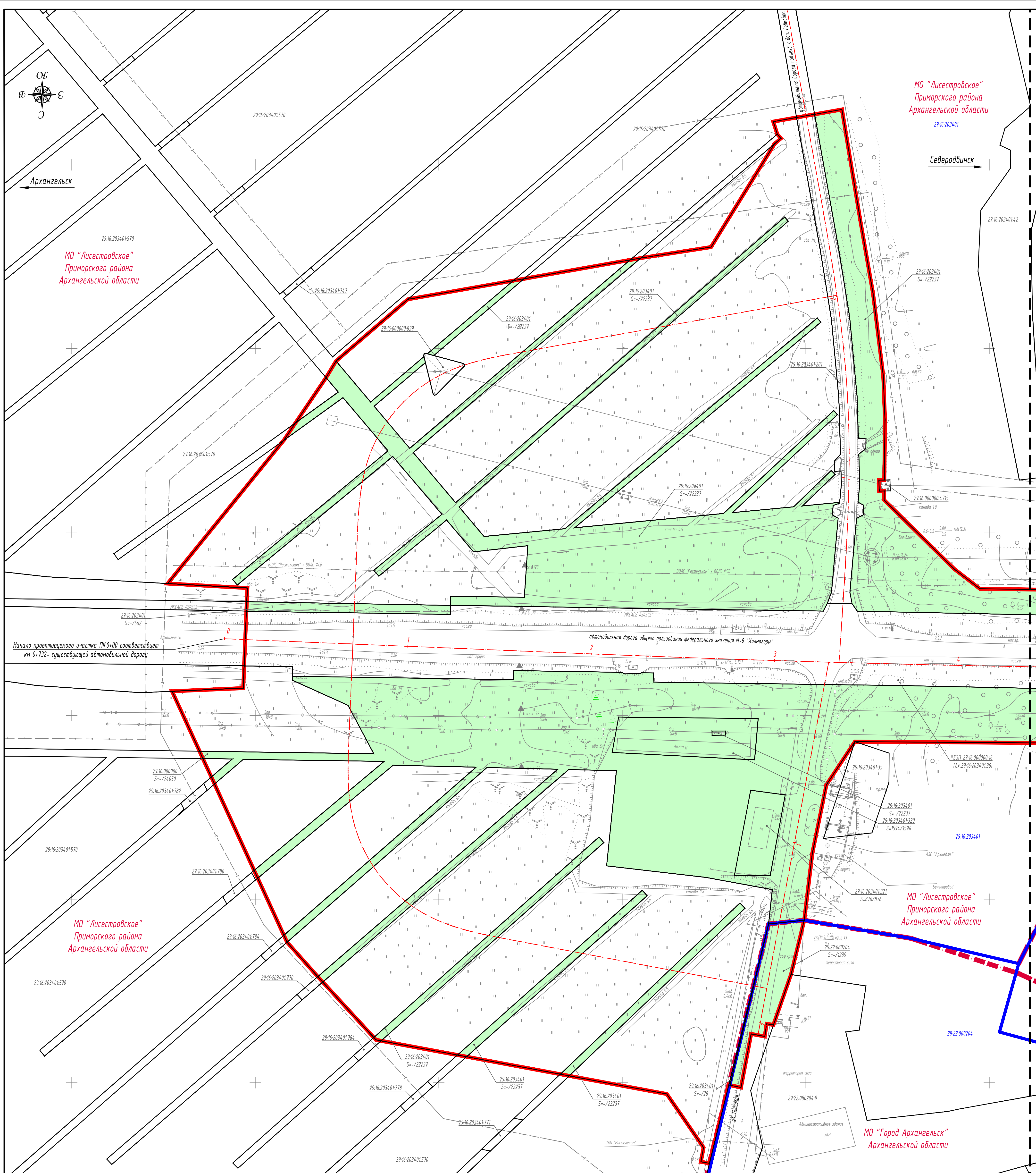
	Приложение 1.1 Перечень земельных участков, которые полностью или частично расположены в границах резервируемых земель в целях реализации проекта
	Приложение 1.2 Перечень земельных участков, которые полностью или частично расположены в границах зоны планируемого размещения объекта федерального значения, и планируемых к резервированию и дальнейшему изъятию в целях реализации проекта
	Приложение 2 Перечень объектов капитального строительства, которые расположены в границах зоны планируемого размещения объекта федерального значения, и планируемых к дальнейшему изъятию в целях реализации проекта
	Приложение 3 Перечень координат характерных точек границ земельных участков, расположенных в границах зоны планируемого размещения объекта
	Приложение 4 Перечень образуемых земельных участков / частей земельных участков, предназначенных для размещения инженерных коммуникаций, переустраиваемых в связи с размещением линейного объекта (переустройство линий электропередач), в том числе в отношении которых планируется установление сервитута
	Приложение 5 Перечень координат характерных точек образуемых земельных участков / частей земельных участков, предназначенных для размещения инженерных коммуникаций, переустраиваемых в связи с размещением линейного объекта (переустройство линий электропередач), в том числе в отношении которых планируется установление сервитута
	Приложение 6 Перечень координат характерных точек границ зон планируемого размещения линейных объектов, подлежащих переносу (переустройству) из зоны планируемого размещения линейного объекта
	Приложение 7 Перечень координат характерных точек проектных границ публичных сервитутов, устанавливаемых в целях прокладки, переноса (переустройства) и эксплуатации инженерных коммуникаций
	Приложение 8 Перечень координат характерных точек проектных границ публичных сервитутов, устанавливаемых в целях эксплуатации инженерных коммуникаций
	Приложение 9 Сведения о границах территории, в отношении которой утвержден проект межевания
	Приложение 10 Перечень координат характерных точек границ придорожных полос, подлежащих установлению
	Чертеж межевания территории
	Приложения
ПМТ МО	<b>Том 4 Проект межевания территории. Материалы по обоснованию</b>
	Содержание
	Состав документации
	Чертеж межевания территории (материалы по обоснованию)
	Выписки из Единого государственного реестра недвижимости
СРЗ	<b>Том 5 Схема резервирования земель</b>
	Содержание
	Состав документации
	Схема резервирования земель
	Перечень земельных участков, которые полностью или частично расположены в границах резервируемых земель в целях реализации проекта
СПЗУ	<b>Том 6 Схема планировочной организации земельных участков</b>
	Содержание
	Состав документации
	Схема планировочной организации земельных участков
	Перечень координат характерных точек красных линий
	Перечень земельных участков, которые полностью или частично расположены в границах планируемого размещения объекта
	Перечень координат характерных точек границ земельных участков, расположенных в границах зоны планируемого размещения объекта
Изм.	
Кол.уч.	
Лист	
№ док	
Подпись	
Дата	
СД	
Лист	
2	

Взам. инв. №

Подпись и дата

Инв.№ орг.





**Условные обозначения**

- граница полосы постоянного отвода автомобильной дороги
- граница кадастрового квартала
- граница муниципального образования
- граница земельного участка
- часть земельного участка, попадающая в полосу постоянного отвода автомобильной дороги
- кадастровый номер земельного участка (номер кадастрового квартала), площадь земельного участка (кв.м) / площадь части земельного участка, попадающая в полосу постоянного отвода автомобильной дороги (кв.м)
- номер кадастрового квартала
- проектируемая ось автомобильной дороги
- ↑ обозначение пикетажной проектной автомобильной дороги

Конец проектируемого участка ПК 12+85.41 соответствует км 12+925 существующей автомобильной дороги

Начало проектируемого участка ПК 0+00 соответствует км 0+732 существующей автомобильной дороги

Лист 1, 2, 3, 4, 5, 6, 7, 8, 9, 10, 11, 12, 13, 14, 15, 16, 17

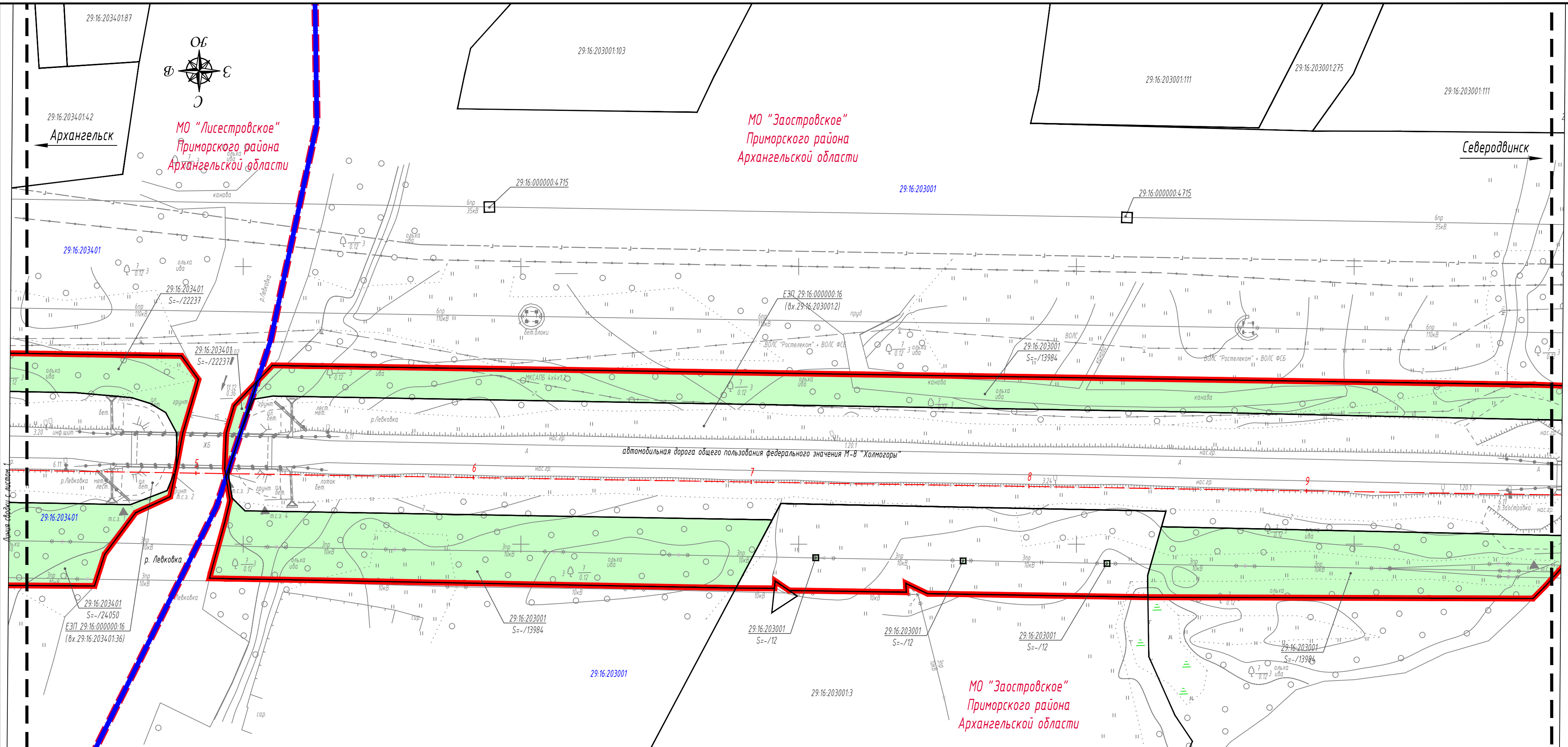
№ п/п	Кадастровый номер земельного участка / номер кадастрового квартала	Категория земель	Разрешенное использование	Площадь земельного участка, кв.м	Вид права, Правообладатель	Площадь земельного участка, попадающего в границы резервирования, кв.м
1	29:16:203401:320	Земли сельскохозяйственного назначения	Для размещения нежилowego строения	1594	Неразграниченная государственная собственность	1594
2	29:16:203401:321	Земли сельскохозяйственного назначения	Для размещения нежилowego строения	876	Неразграниченная государственная собственность	876
3	29:16:203401	-	-	-	Неразграниченная государственная собственность	22237
4	29:16:203401	-	-	-	Неразграниченная государственная собственность	28
5	29:16:000000	-	-	-	Неразграниченная государственная собственность	24050
6	29:22:080204	-	-	-	Неразграниченная государственная собственность	1239
7	29:16:203401	-	-	-	Неразграниченная государственная собственность	562

Примечание:  
1. Система координат МСК -29  
2. Система высот Балтийская

СРЗ			
«Строительство и реконструкция автомобильной дороги М-8 «Холмогоры» от Москвы через Ярославль, Вологду до Архангельска. Реконструкция автомобильной дороги М-8 «Холмогоры» Москва - Ярославль - Вологда - Архангельск, подъезд и заруду Северодвинск на участке км 0+700 - км 13+000, Архангельская область».			
Изм.	Кол.уч.	Лист	М.доку.
Разработал	Кукина Е. Н.	С.С.П.	02.2020
Проверил	Смирнова Т. А.	С.С.П.	02.2020
Масштаб 1:1000		Стадия	Лист
		П	1
Схема резервирования земель		Листов	
		17	
000 Компания «ЛЕОН»			

формат А10





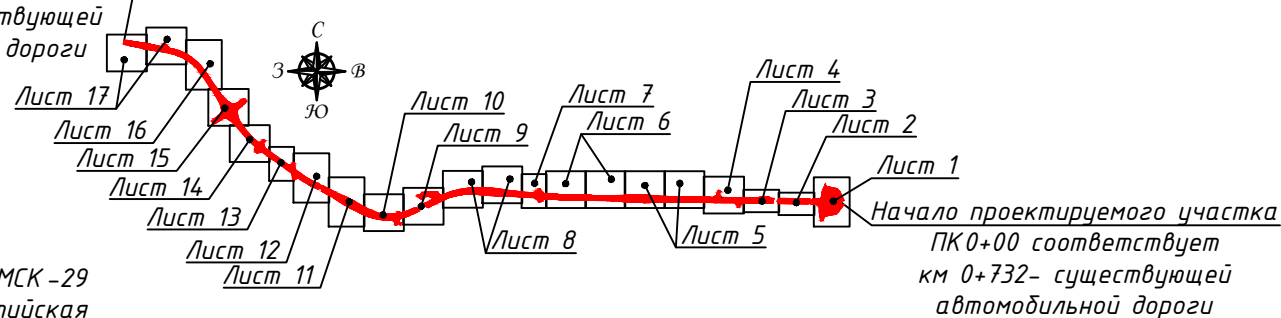
**Условные обозначения**

- граница полосы постоянного отвода автомобильной дороги
- граница кадастрового квартала
- - - - граница муниципального образования
- граница земельного участка
- часть земельного участка, попадающая в полосу постоянного отвода автомобильной дороги
- 29:16:203001 кадастровый номер земельного участка (номер кадастрового квартала), площадь земельного участка (кв.м) / площадь части земельного участка, попадающая в полосу постоянного отвода автомобильной дороги (кв.м)
- 29:22:090501 номер кадастрового квартала
- - - - проектируемая ось автомобильной дороги
- 1 обозначение пикетов проектируемой автомобильной дороги

№ п/п	Кадастровый номер земельного участка / номер кадастрового квартала	Категория земель	Разрешенное использование	Площадь земельного участка, кв.м	Вид права, Правообладатель	Площадь земельного участка, попадающего в границы резервирования, кв.м
1	29:16:203001	-	-	-	Неразграниченная государственная собственность	13984
2	29:16:203001	-	-	-	Неразграниченная государственная собственность	12
3	29:16:203401	-	-	-	Неразграниченная государственная собственность	24050
4	29:16:203401	-	-	-	Неразграниченная государственная собственность	22237

Конец проектируемого участка ПК 121+85.41 соответствует км 12+925 существующей автомобильной дороги

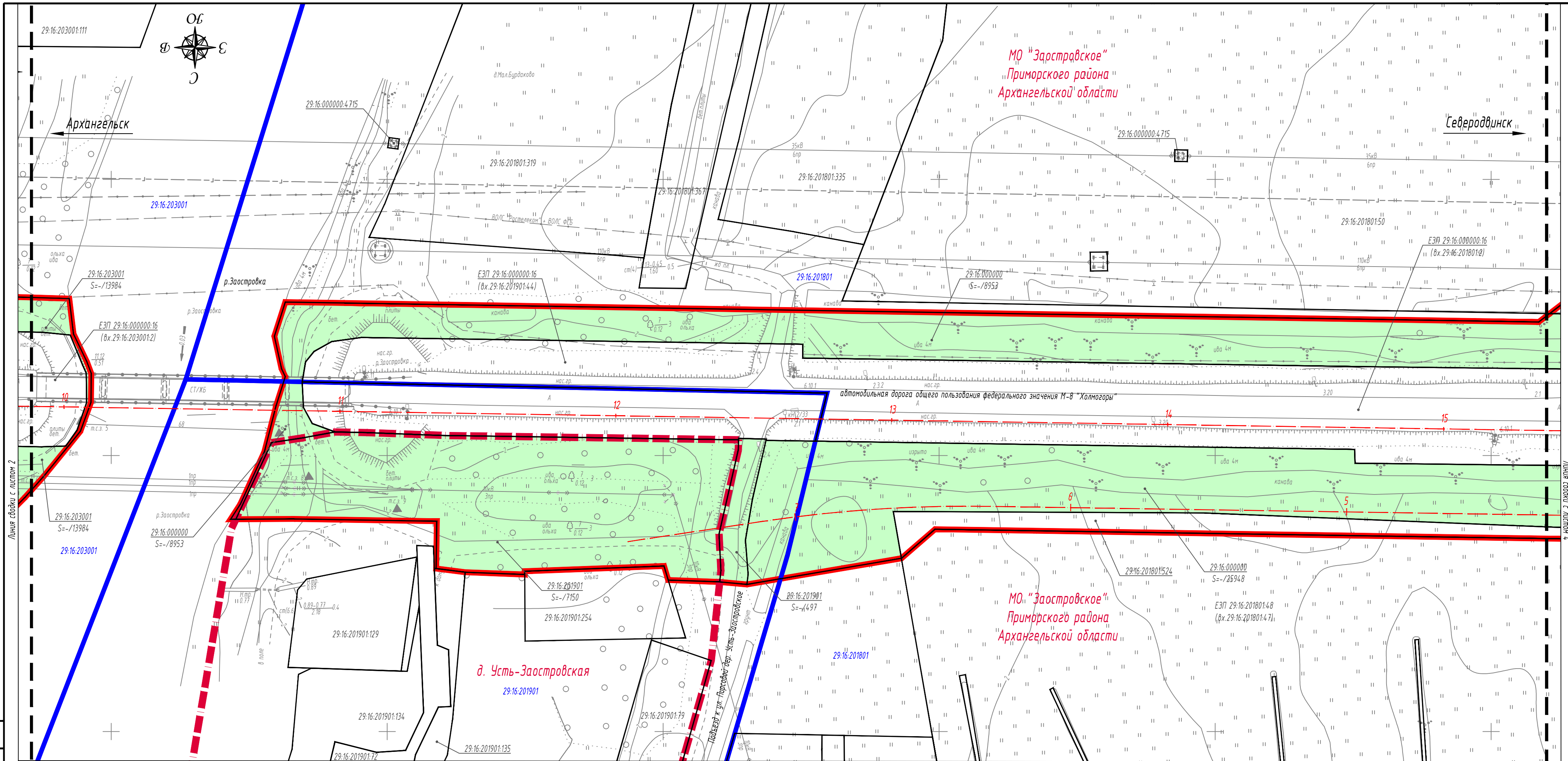
Примечание:  
 1. Система координат МСК -29  
 2. Система высот Балтийская



СРЗ			
«Строительство и реконструкция автомобильной дороги М-8 «Холмогоры» от Москвы через Ярославль, Вологду до Архангельска. Реконструкция автомобильной дороги М-8 «Холмогоры» Москва - Ярославль - Вологда - Архангельск, подъезд к городу Северодвинск на участке км 0+700 - км 13+000, Архангельская область»			
Изм.	Кол.уч.	Лист	Н.док.
Разработал	Кукина Е. Н.	1	02.2020
Проверил	Смирнова Т. А.	1	02.2020
Масштаб 1:1000			Стадия
Схема резервирования земель			Лист
ООО Компания «ЛЕОН»			Листов
формат А2			Листов

Согласовано  
Взам. инв. ?  
Попр. и дата  
Инв. ? подл.



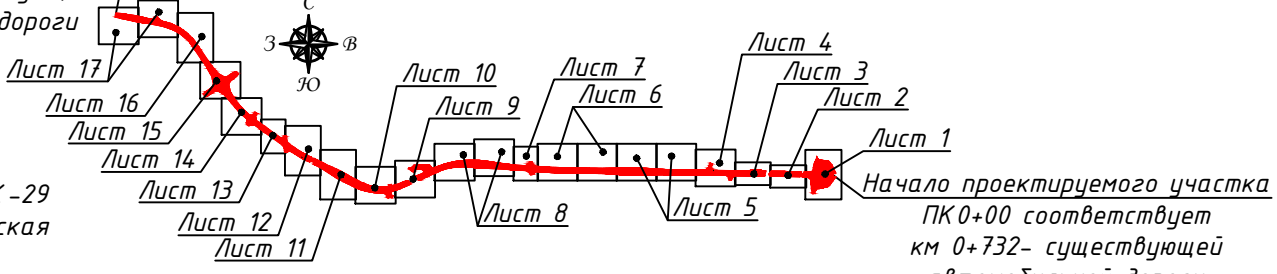


Условные обозначения

- граница полосы постоянного отвода автомобильной дороги
- - - - - граница муниципального образования
- граница кадастрового квартала
- граница земельного участка
- часть земельного участка, попадающая в полосу постоянного отвода автомобильной дороги
- кадастровый номер земельного участка (номер кадастрового квартала), площадь земельного участка (кв.м)/площадь части земельного участка, попадающая в полосу постоянного отвода автомобильной дороги (кв.м)
- 29.16.090501 номер кадастрового квартала
- - - - - проектируемая ось автомобильной дороги
- ! обозначение пикетов проектируемой автомобильной дороги

Конец проектируемого участка ПК 121+85.41 соответствует км 12+925 существующей автомобильной дороги

Примечание:  
1. Система координат МСК -29  
2. Система высот Балтийская

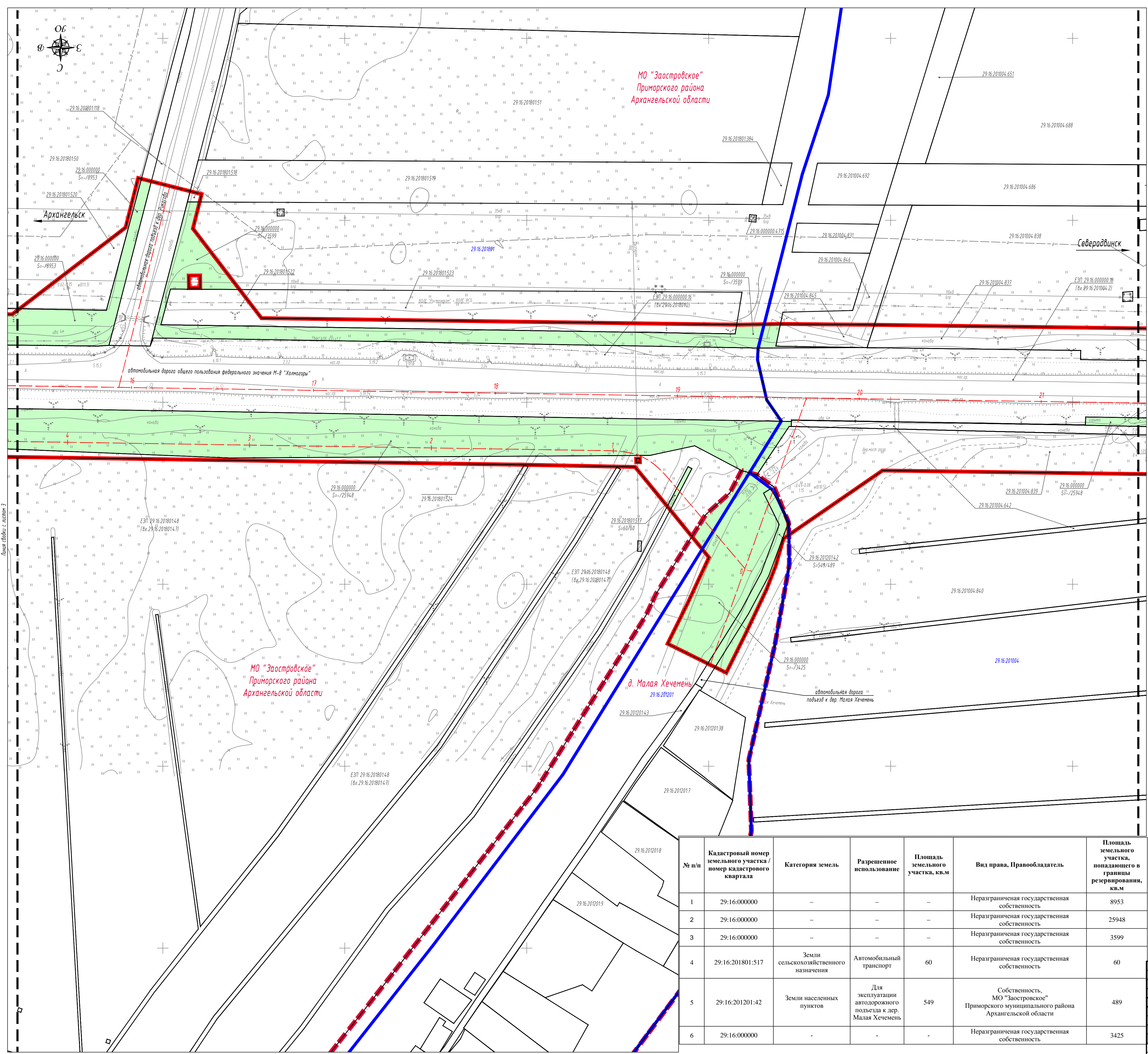


№ п/п	Кадастровый номер земельного участка / номер кадастрового квартала	Категория земель	Разрешенное использование	Площадь земельного участка, кв.м	Вид права, Правообладатель	Площадь земельного участка, попадающего в границы резервирования, кв.м
1	29:16:000000	-	-	-	Неограниченная государственная собственность	25948
2	29:16:000000	-	-	-	Неограниченная государственная собственность	8953
3	29:16:203001	-	-	-	Неограниченная государственная собственность	13984
4	29:16:201901	-	-	-	Неограниченная государственная собственность	7150
5	29:16:201901	-	-	-	Неограниченная государственная собственность	497

СРЗ			
«Строительство и реконструкция автомобильной дороги М-8 «Холмогоры» от Москвы через Ярославль, Вологду до Архангельска. Реконструкция автомобильной дороги М-8 «Холмогоры» Москва - Ярославль - Вологда - Архангельск, подъезд к городу Северодвинск на участке км 0+700 - км 13+000, Архангельская область»			
Изм.	Кол.уч.	Лист	И.док.
Разработал	Кукина Е. Н.		
Проверил	Смирнова Т. А.		
Подпись		Дата	
		02.2020	
Масштаб 1:1000			
Схема резервирования земель			
Стадия	Лист	Листов	
П	3	17	
ООО Компания «ЛЕОН»			

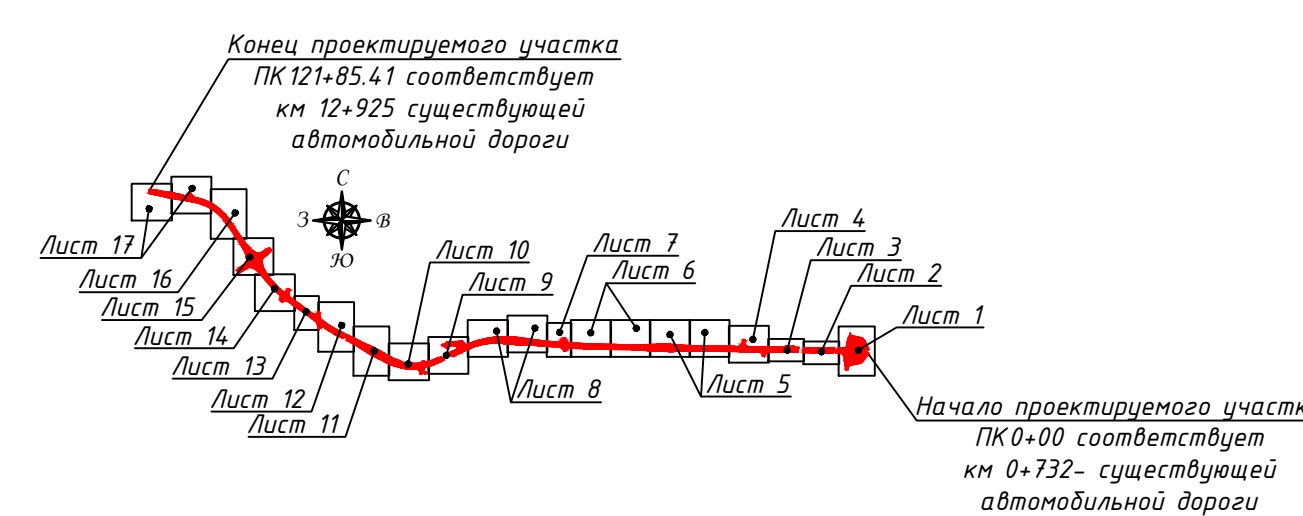


- граница полосы постоянного отвода автомобильной дороги
- - - граница муниципального образования
- граница кадастрового квартала
- граница земельного участка
- часть земельного участка, попадающая в полосу постоянного отвода автомобильной дороги
- E37 29.16.000000 S=108800/9552 кадастровый номер земельного участка (номер кадастрового квартала), площадь земельного участка (кв.м) / площадь части земельного участка, попадающая в полосу постоянного отвода автомобильной дороги (кв.м)
- 29.22.090501 номер кадастрового квартала
- - - проектируемая ось автомобильной дороги
- ! обозначение пикетов проектируемой автомобильной дороги



Лист 17 из 17

№ п/п	Кадастровый номер земельного участка / номер кадастрового квартала	Категория земель	Разрешенное использование	Площадь земельного участка, кв.м	Вид права, Владелец	Площадь земельного участка, попадающего в границы резервирования, кв.м
1	29.16.000000	-	-	-	Неразграниченная государственная собственность	8953
2	29.16.000000	-	-	-	Неразграниченная государственная собственность	25948
3	29.16.000000	-	-	-	Неразграниченная государственная собственность	3599
4	29.16.201801.517	Земли сельскохозяйственного назначения	Автомобильный транспорт	60	Неразграниченная государственная собственность	60
5	29.16.201201.42	Земли населенных пунктов	Для эксплуатации автодорожного подъезда к дер. Малая Хечемень	549	Собственность, МО "Заостровское" Приморского муниципального района Архангельской области	489
6	29.16.000000	-	-	-	Неразграниченная государственная собственность	3425

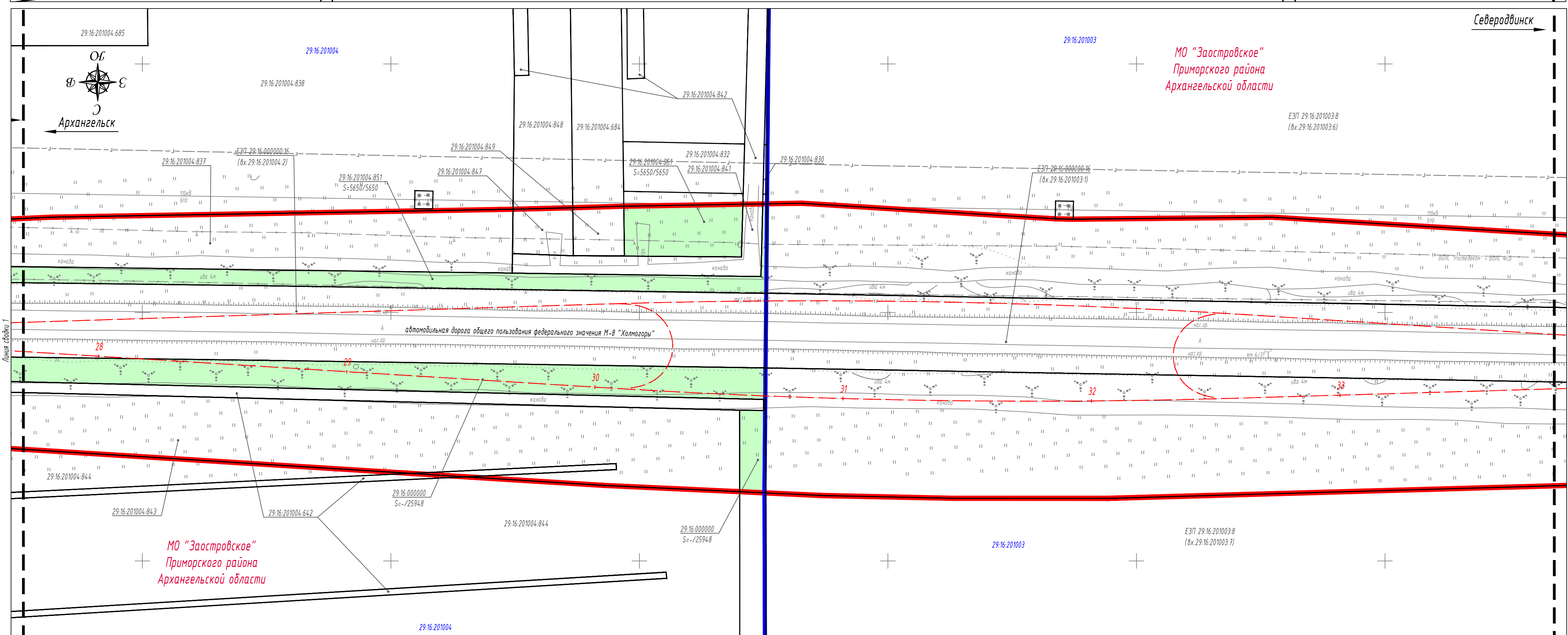
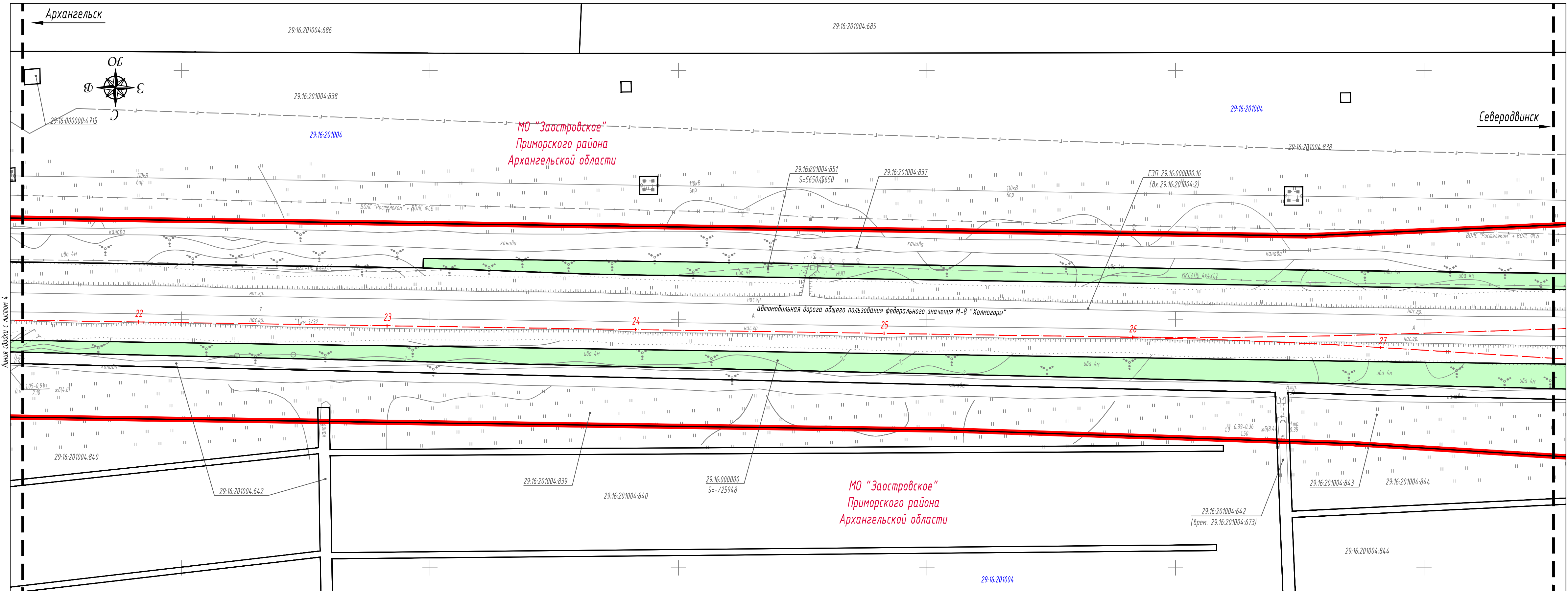


Примечание:  
1. Система координат МСК -29  
2. Система высот Балтийская

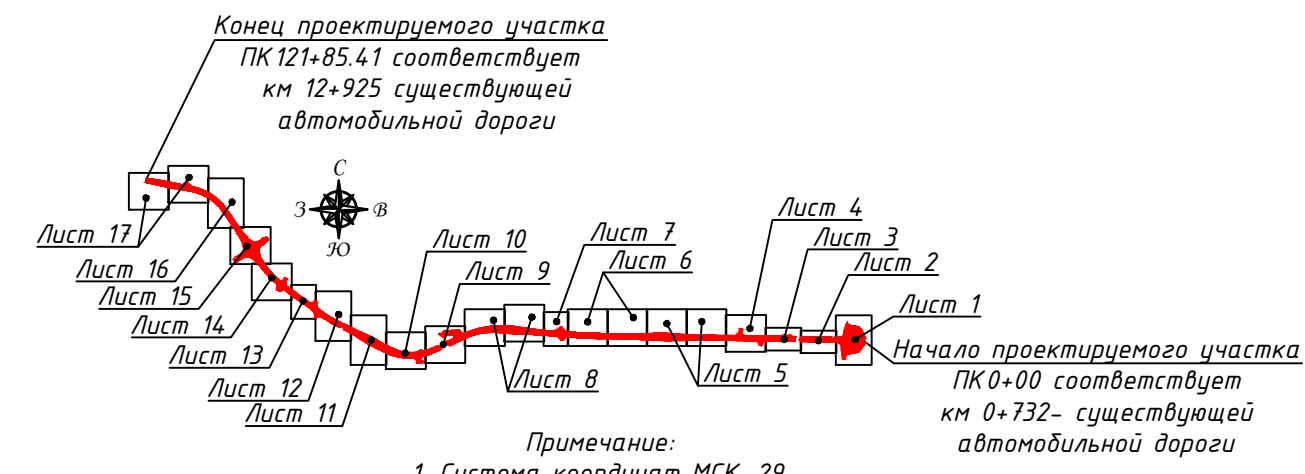
СРЗ		
«Строительство и реконструкция автомобильной дороги М-8 «Холмогоры» от Москвы через Ярославль, Володу до Архангельска. Реконструкция автомобильной дороги М-8 «Холмогоры» Москва - Ярославль - Вологда - Архангельск, подъезд к заруду Северодвинск на участке км 0-700 - км 13+000, Архангельская область»		
Изм. Кол.ч. Лист	Издк. Подпись	Дата
Разработал Кичина Е. Н.	С.И.С.	02.2020
Проверил Емирова Т. А.	С.И.С.	02.2020
Масштаб 1:1000		
Стадия	Лист	Листов
П	4	17
Схема резервирования земель		
ООО Компания «ЛЕОН»		



- граница полосы постоянного отвода автомобильной дороги
- граница кадастрового квартала
- граница земельного участка
- часть земельного участка, попадающая в полосу постоянного отвода автомобильной дороги
- кадастровый номер земельного участка (номер кадастрового квартала), площадь земельного участка (кв.м)/площадь части земельного участка, попадающая в полосу постоянного отвода автомобильной дороги (кв.м)
- 29.22.0905018 S=10800/9662
- 29.22.090501 номер кадастрового квартала
- - - - - проектируемая ось автомобильной дороги
- 1 обозначение пикетов проектируемой автомобильной дороги



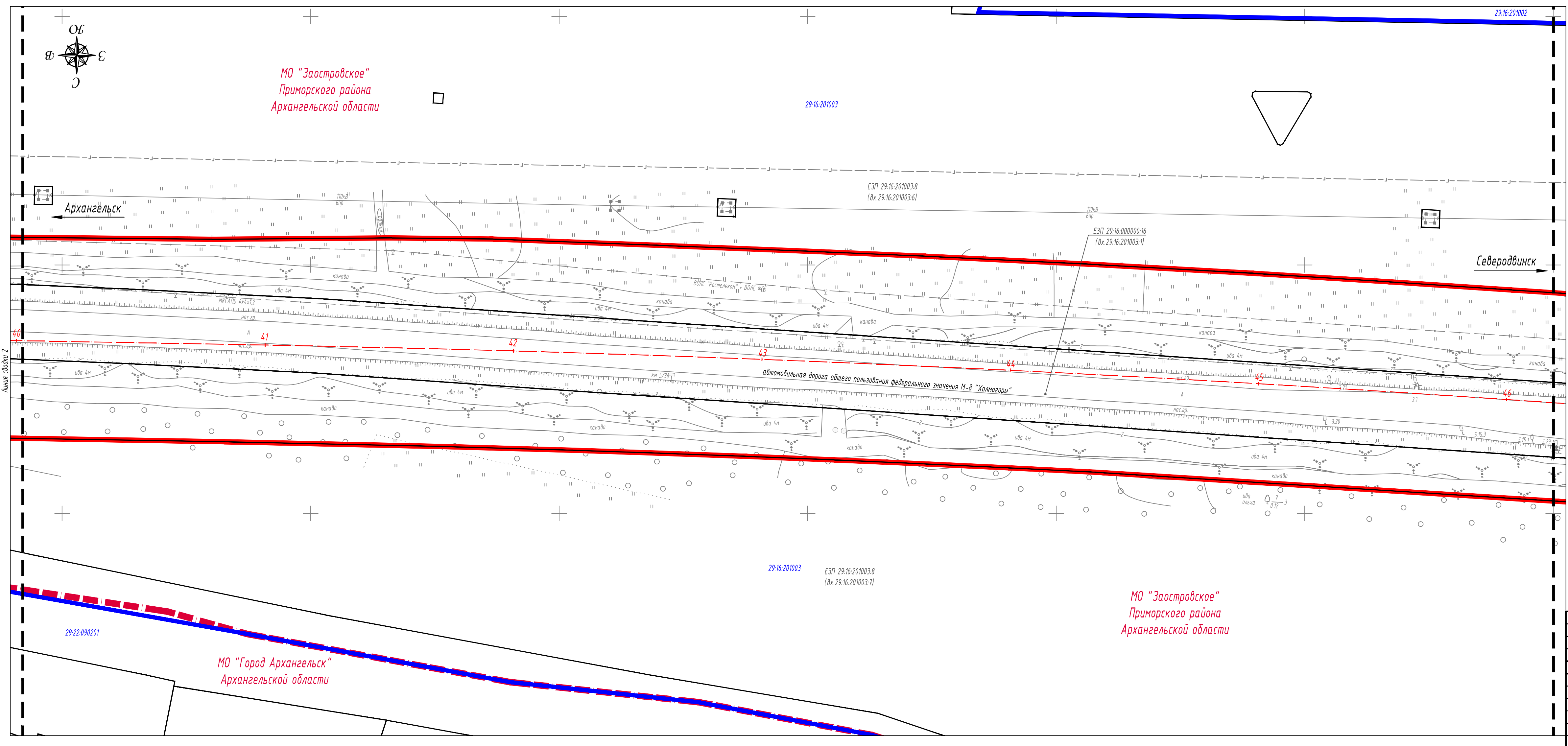
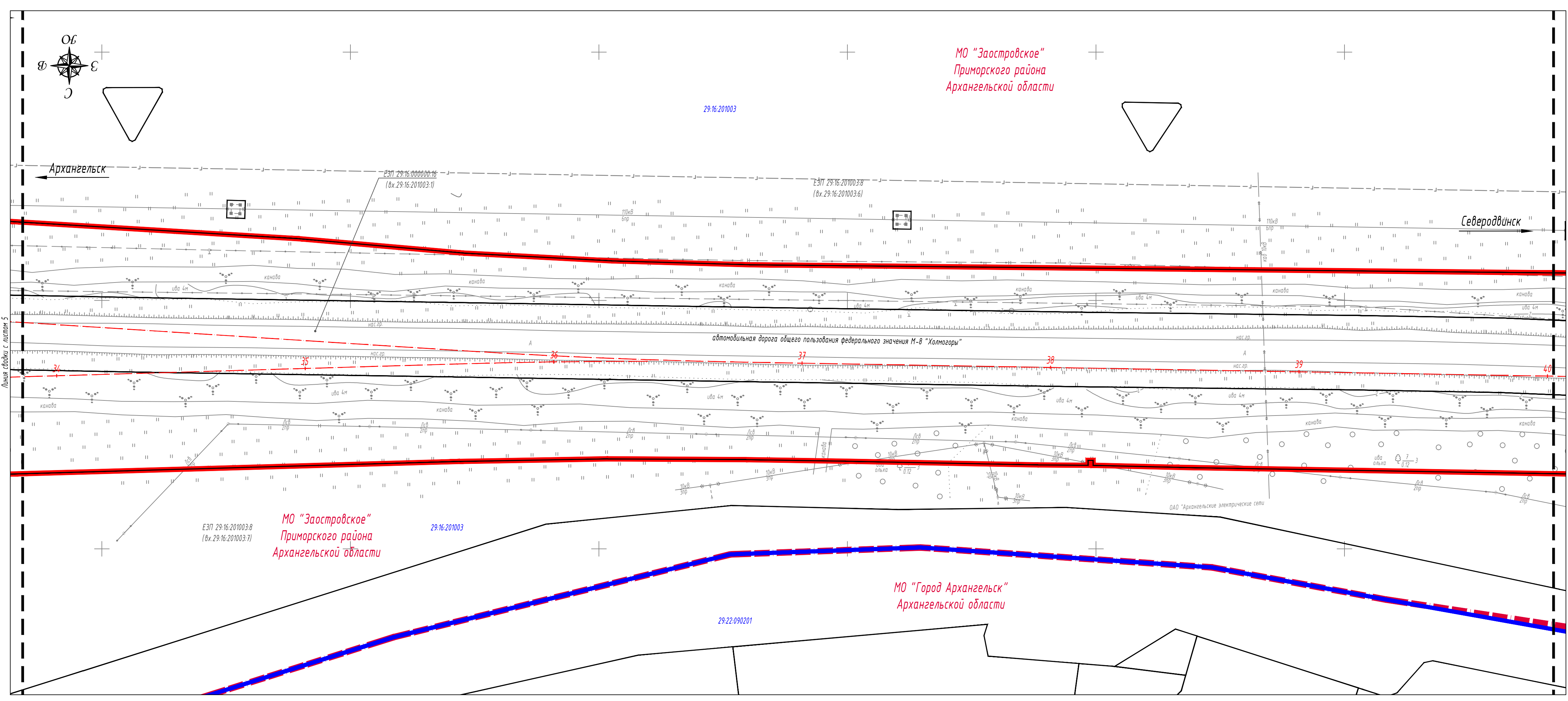
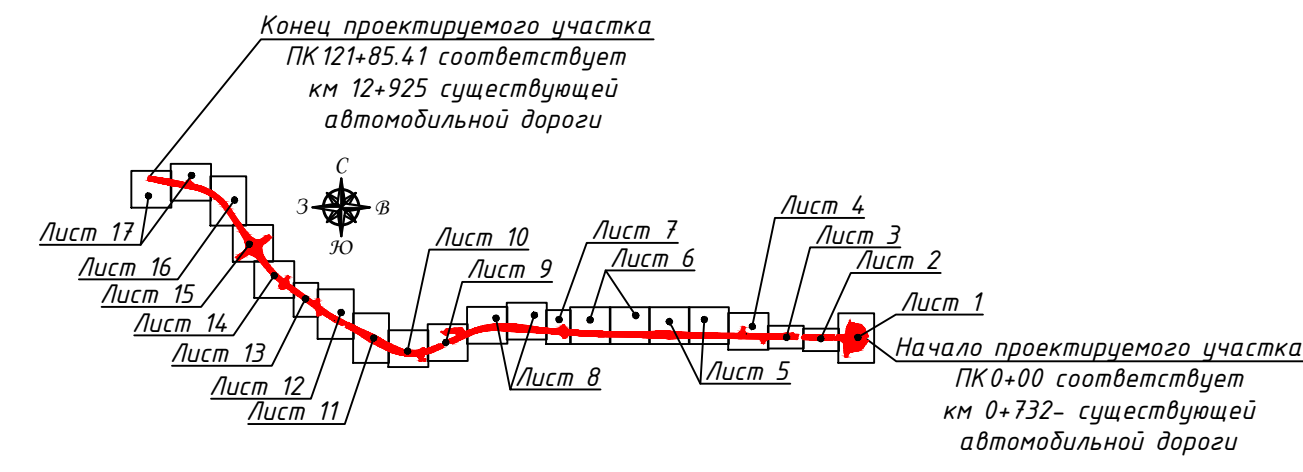
№ п/п	Кадастровый номер земельного участка / номер кадастрового квартала	Категория земель	Разрешенное использование	Площадь земельного участка, кв.м	Вид права, Правообладатель	Площадь земельного участка, попадающего в границы резервирования, кв.м
1	29.16.000000	-	-	-	Нераспределенная государственная собственность	25948
2	29.16.201004:851	Земли промышленности, энергетики, транспорта, связи, радиосвязи, телевидения, информатики, земли для обеспечения космической деятельности, земли обороны, безопасности и земли иного специального назначения	Автомобильный транспорт	5650	Нераспределенная государственная собственность	5650



СРЗ				
«Строительство и реконструкция автомобильной дороги М-8 «Холмогоры» от Москвы через Ярославль, Володу до Архангельска. Реконструкция автомобильной дороги М-8 «Холмогоры» Москва - Ярославль - Вологда - Архангельск, подъезд к заруду Северодвинск на участке км 0+700 - км 13+000, Архангельская область»				
Изм. Кол.ч. Лист	Издк. Подпись	Дата	Стадия	Лист
Разработал Кичина Е. Н.	С.С.С.	02.2020	П	5
Проверил Емринова Т. А.	Т.А.	02.2020	Л	17
Масштаб 1:1000			000 Компания «ЛЕОН»	
Схема резервирования земель				
Формат А1				



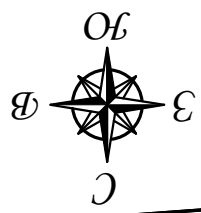
- Условные обозначения
- граница полосы постоянного отвода автомобильной дороги
  - граница кадастрового квартала
  - - - граница муниципального образования
  - граница земельного участка
  - 29.22.090501 номер кадастрового квартала
  - - - проектируемая ось автомобильной дороги
  - ↑ обозначение пикетов проектируемой автомобильной дороги



Примечание:  
 1. Система координат МСК -29  
 2. Система высот Балтийская  
 3. На листе 6 (ПК 34-ПК 46) земельные участки, которые полностью или частично расположены в границах резервируемых земель в целях реализации проекта, отсутствуют

				СРЗ		
«Строительство и реконструкция автомобильной дороги М-8 «Холмогоры» от Москвы через Ярославль, Вологду до Архангельска. Реконструкция автомобильной дороги М-8 «Холмогоры» Москва - Ярославль - Вологда - Архангельск, подъезд к заруду Северодвинск на участке км 0-700 - км 13+000, Архангельская область»						
Изм.	Кол.ч.	Лист	Изд.	Подпись	Дата	Стадия
Разработал	Кичина Е. И.	6	СРЗ	[Подпись]	02.2020	Лист
Проверил	Емирова Т. А.	17		[Подпись]	02.2020	Листов
Масштаб 1:1000						7
Схема резервирования земель						6
ООО Компания «ЛЕОН»						17

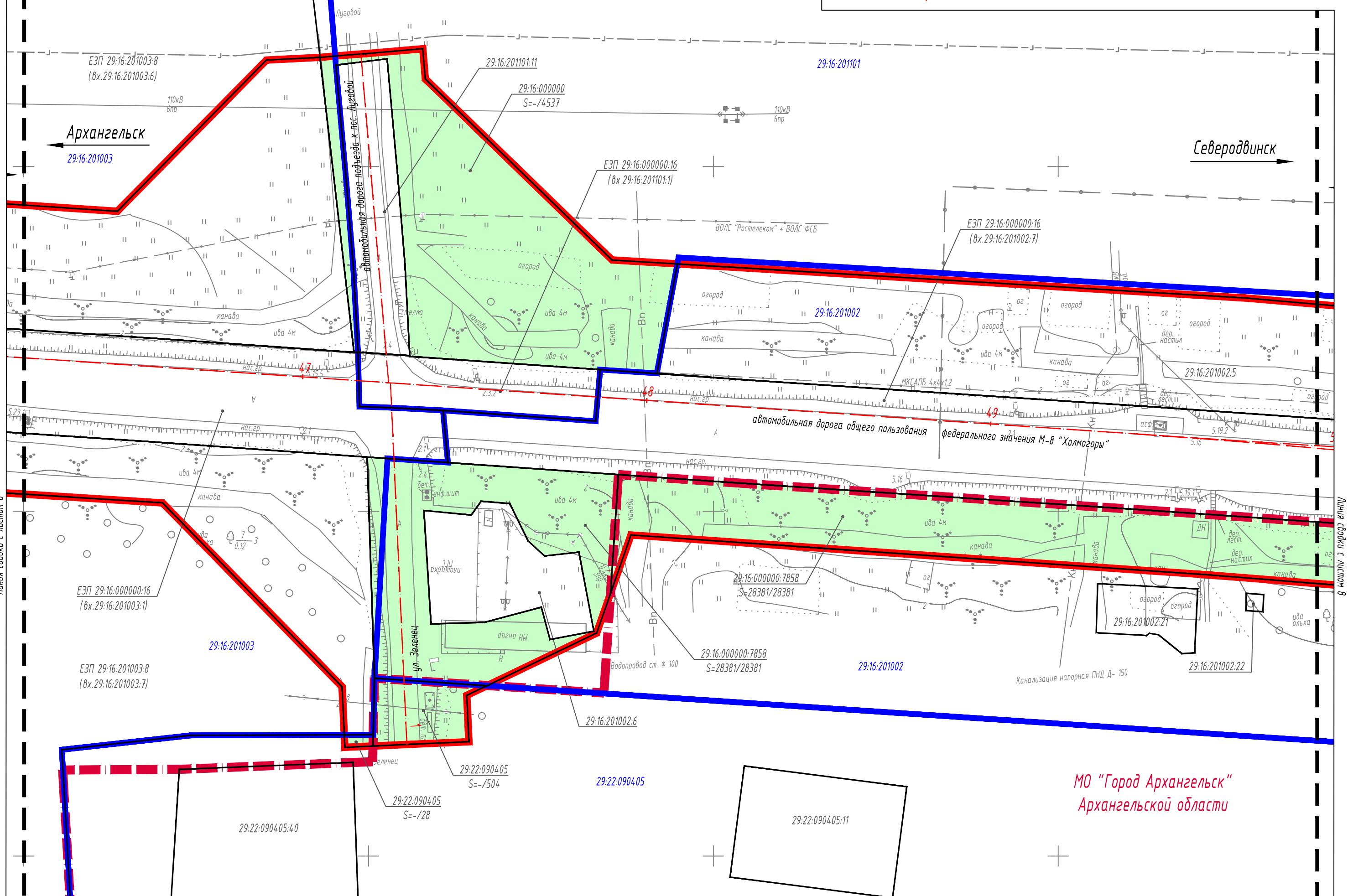




Условные обозначения

- граница полосы постоянного отвода автомобильной дороги
- граница кадастрового квартала
- - - граница муниципального образования
- граница земельного участка
- часть земельного участка, попадающая в полосу постоянного отвода автомобильной дороги
- кадастровый номер земельного участка (номер кадастрового квартала),  
площадь земельного участка (кв.м)/площадь части земельного участка, попадающая в полосу постоянного отвода автомобильной дороги (кв.м)
- 29:22:090501:8  
S=108800/9662
- 29:22:090501 номер кадастрового квартала
- - - проектируемая ось автомобильной дороги
- 1 обозначение пикетов проектируемой автомобильной дороги

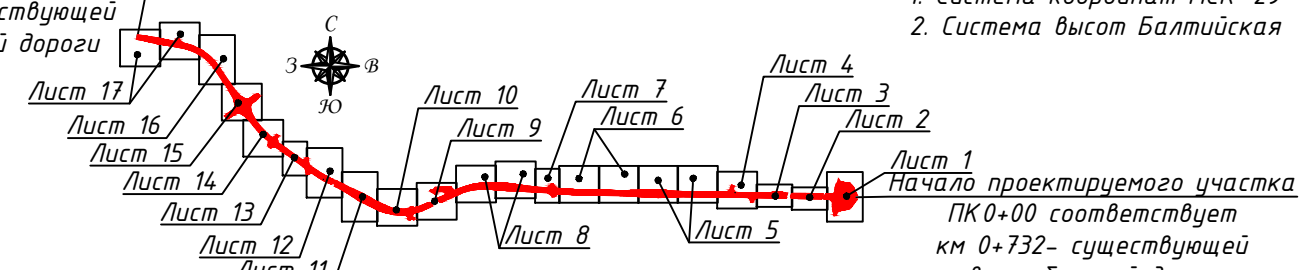
МО "Заостровское"  
Приморского района  
Архангельской области



МО "Город Архангельск"  
Архангельской области

№ п/п	Кадастровый номер земельного участка / номер кадастрового квартала	Категория земель	Разрешенное использование	Площадь земельного участка, кв.м	Вид права, Правообладатель	Площадь земельного участка, попадающего в границы резервирования, кв.м
1	29:22:090405	-	-	-	Нерасграниченная государственная собственность	504
2	29:22:090405	-	-	-	Нерасграниченная государственная собственность	28
3	29:16:000000:7858	Земли промышленности, энергетики, транспорта, связи, радиовещания, телевидения, информатики, земли для обеспечения космической деятельности, земли обороны, безопасности и земли иного специального назначения	Автомобильный транспорт	28381	Нерасграниченная государственная собственность	28381
4	29:16:000000:7858	Земли промышленности, энергетики, транспорта, связи, радиовещания, телевидения, информатики, земли для обеспечения космической деятельности, земли обороны, безопасности и земли иного специального назначения	Автомобильный транспорт	28381	Нерасграниченная государственная собственность	
5	29:16:000000	-	-	-	Нерасграниченная государственная собственность	4537

Конец проектируемого участка ПК 121+85.41 соответствует км 12+925 существующей автомобильной дороги

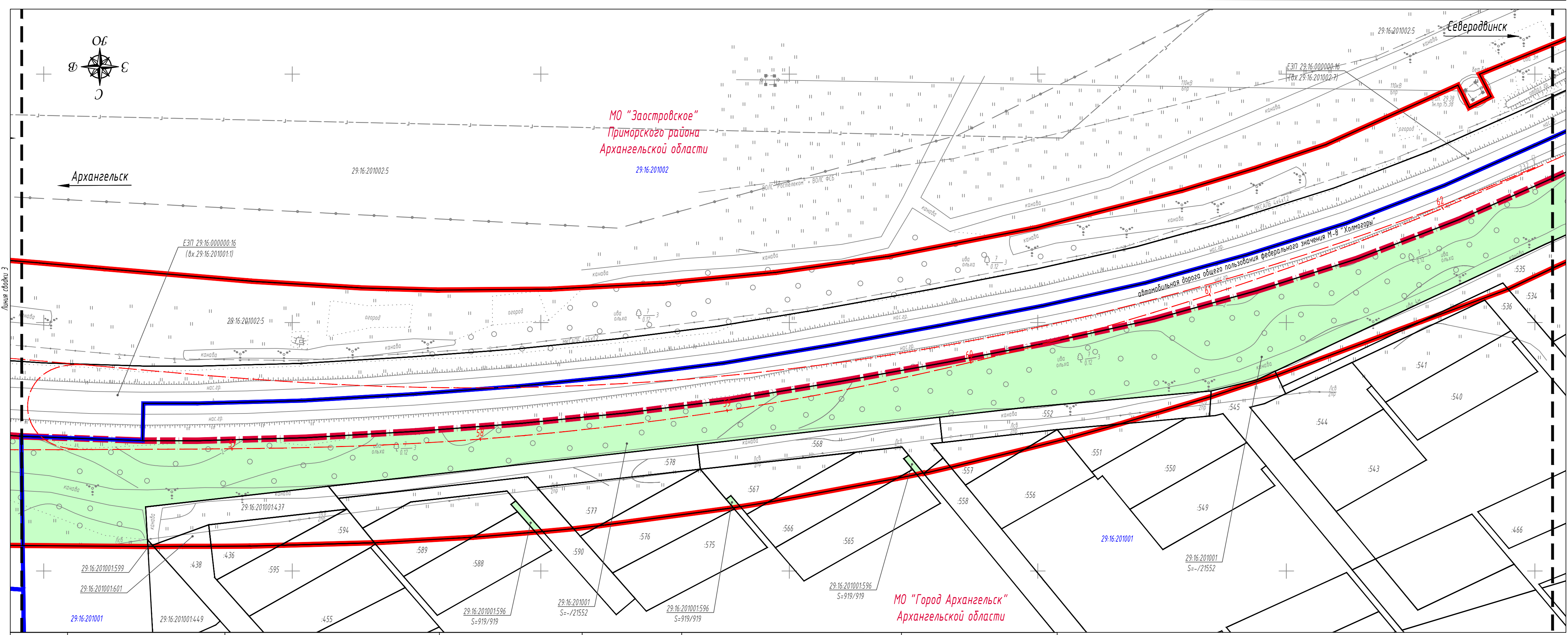
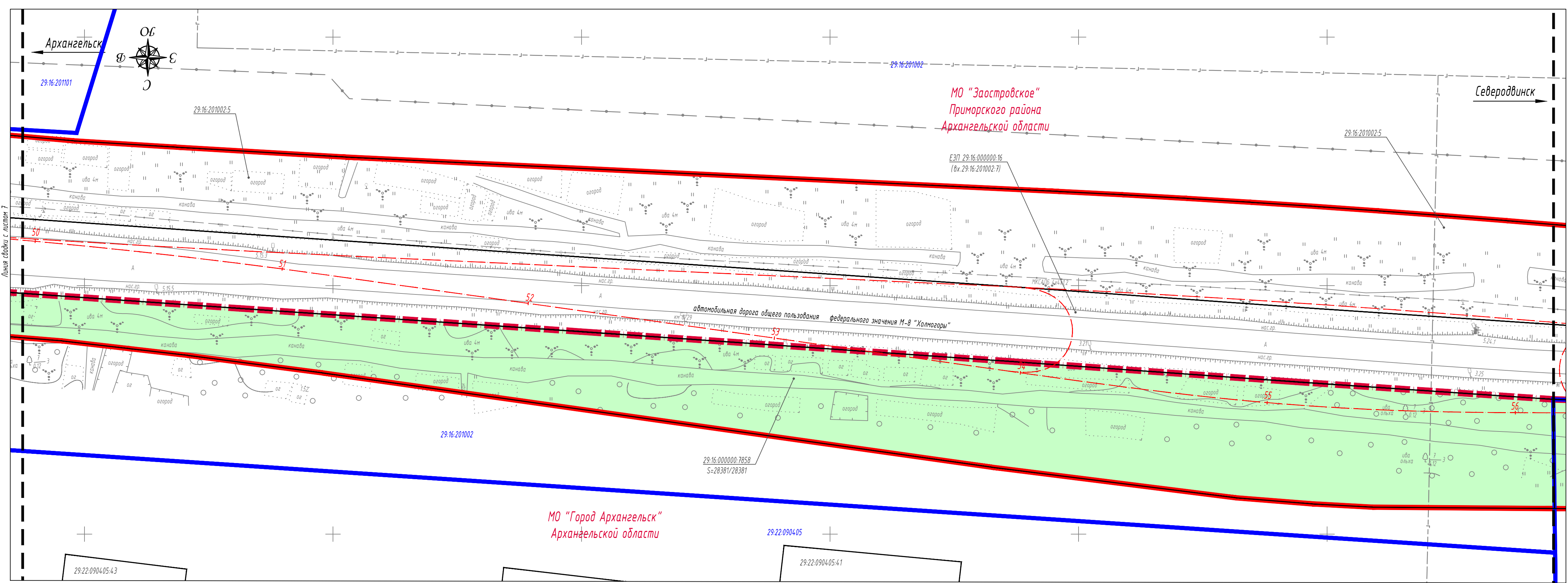


Примечание:  
1. Система координат МСК-29  
2. Система высот Балтийская

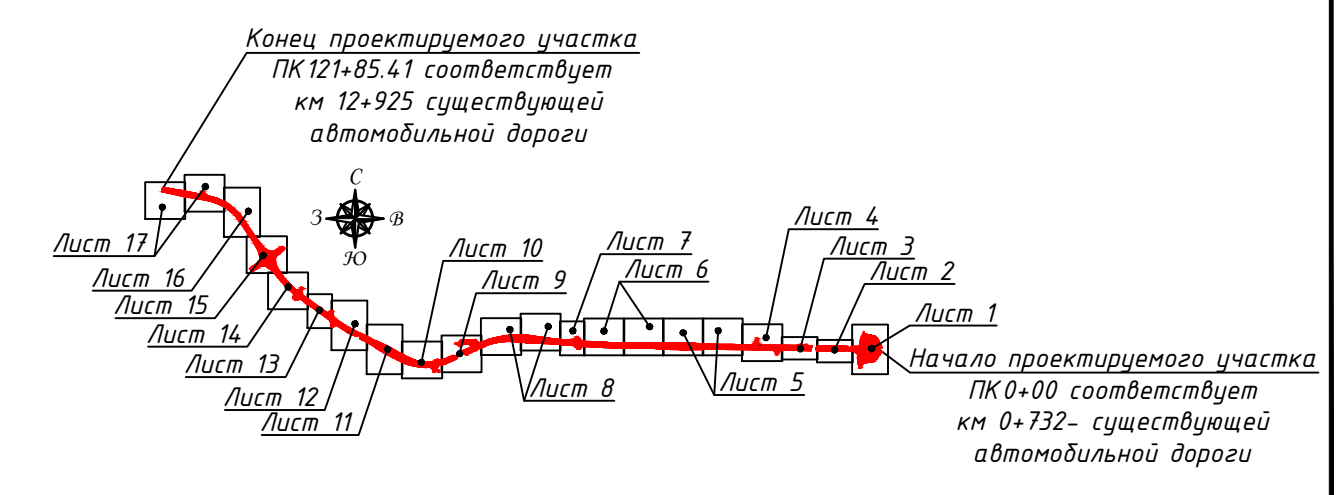
Начало проектируемого участка ПК 0+00 соответствует км 0+732- существующей автомобильной дороге

СРЗ					
Изм.	Кол.уч	Лист	И.док.	Подпись	Дата
Разработал	Кукина Е. Н.			<i>[Signature]</i>	02.2020
Проверил	Смирнова Т. А.			<i>[Signature]</i>	02.2020
«Строительство и реконструкция автомобильной дороги М-8 «Холмогоры» от Москвы через Ярославль, Вологда до Архангельска. Реконструкция автомобильной дороги М-8 «Холмогоры» Москва - Ярославль - Вологда - Архангельск, подъезд к городу Северодвинск на участке км 0+700 - км 13+000, Архангельская область»					
Масштаб 1:1000					
Схема резервирования земель					
Стадия	Лист	Листов			
П	7	17			
ООО Компания «ЛЕОН»					





- Условные обозначения
- граница полосы постоянного отвода автомобильной дороги
  - граница кадастрового квартала
  - - - граница муниципального образования
  - граница земельного участка
  - часть земельного участка, попадающая в полосу постоянного отвода автомобильной дороги
  - кадастровый номер земельного участка (номер кадастрового квартала), площадь земельного участка (кв.м)/площадь части земельного участка, попадающая в полосу постоянного отвода автомобильной дороги (кв.м)
  - 29.22.09040518 S=108800/9462
  - 29.22.090501 номер кадастрового квартала
  - - - проектируемая ось автомобильной дороги
  - + обозначение пикетов проектируемой автомобильной дороги



№ п/п	Кадастровый номер земельного участка / номер кадастрового квартала	Категория земель	Разрешенное использование	Площадь земельного участка, кв.м	Вид права, Правообладатель	Площадь земельного участка, попадающего в границы резервирования, кв.м
1	29.16.201001.596	Земли промышленности, энергетики, транспорта, связи, радиовещания, телевидения, информатики, земли для обеспечения космической деятельности, земли обороны, безопасности и земли иного специального назначения	Автомобильный транспорт	919	Неразграниченная государственная собственность	919
2	29.16.000000.7858	Земли промышленности, энергетики, транспорта, связи, радиовещания, телевидения, информатики, земли для обеспечения космической деятельности, земли обороны, безопасности и земли иного специального назначения	Автомобильный транспорт	28381	Неразграниченная государственная собственность	28381
3	29.16.201001	-	-	-	Неразграниченная государственная собственность	21552

СРЗ		
«Строительство и реконструкция автомобильной дороги М-8 «Холмогоры» от Москвы через Ярославль, Вологду до Архангельска. Реконструкция автомобильной дороги М-8 «Холмогоры» Москва – Ярославль – Вологда – Архангельск, подъезд к заруду Северодвинск на участке км 0-700 – км 13+000, Архангельская область»		
Изм.	Кол.ч.	Лист
Разработал	Кичина Е. И.	02.2020
Проверил	Емирова Т. А.	02.2020
Масштаб 1:1000		
Схема резервирования земель		
Стадия	Лист	Листов
П	8	17
ООО Компания «ЛЕОН»		

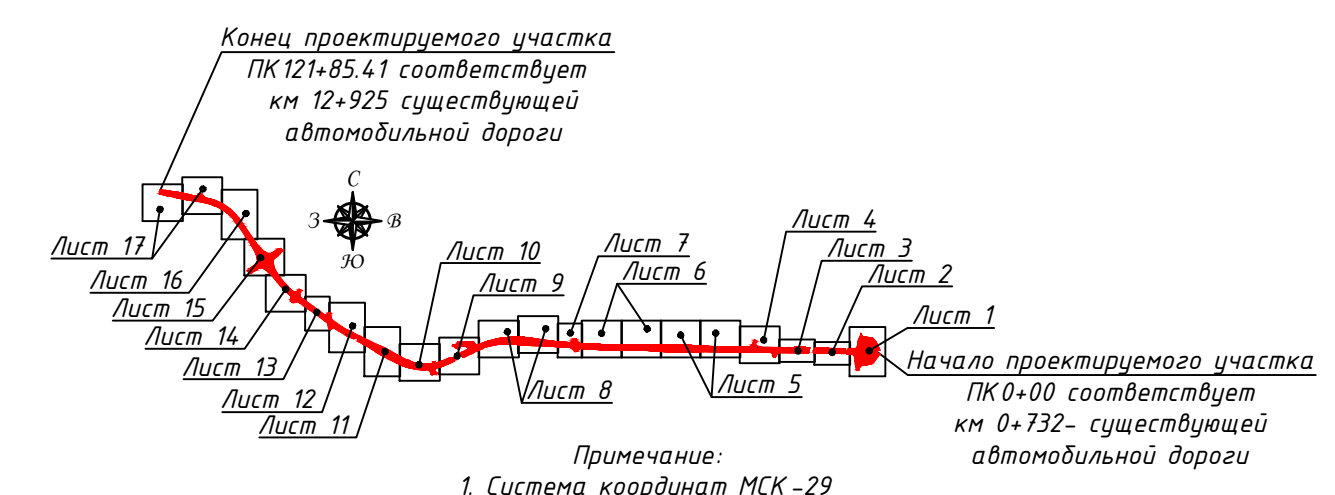
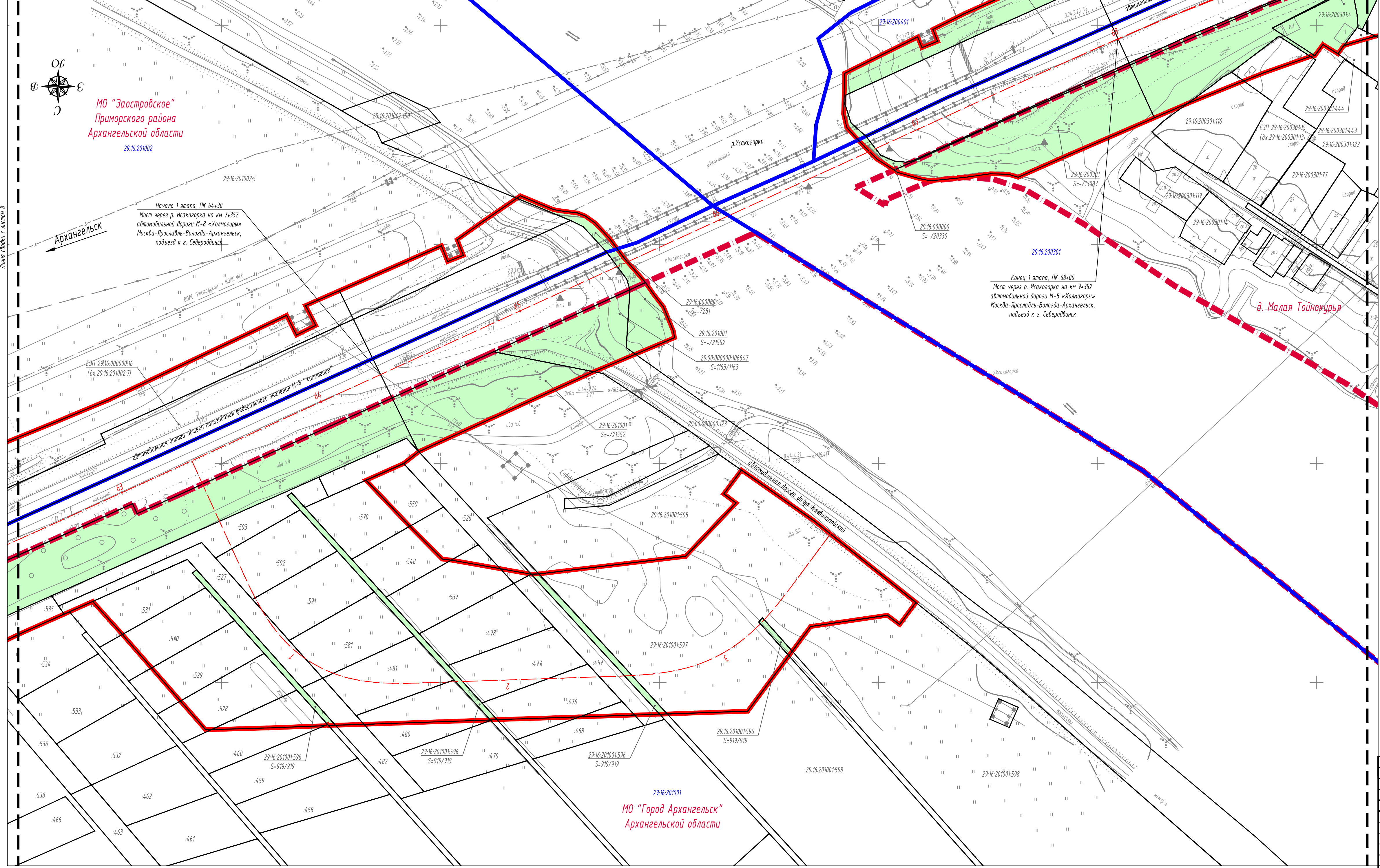
Примечание:  
1. Система координат МСК-29  
2. Система высот Балтийская

Составлено  
Лист № 8  
Лист № 8  
Лист № 8



№ п/п	Кадастровый номер земельного участка / номер кадастрового квартала	Категория земель	Разрешенное использование	Площадь земельного участка, кв.м	Вид права, Правообладатель	Площадь земельного участка, попадающего в границы резервирования, кв.м
1	29:16:000000	-	-	-	Неразграниченная государственная собственность	281
2	29:16:000000	-	-	-	Неразграниченная государственная собственность	20330
3	29:16:201001	-	-	-	Неразграниченная государственная собственность	21552
4	29:16:200301	-	-	-	Неразграниченная государственная собственность	13083
5	29:16:201001:596	Земли промышленности, энергетики, транспорта, связи, радиосвязи, телевидения, информатики, земли для обеспечения космической деятельности, земли обороны, безопасности и земли иного специального назначения	Автомобильный транспорт	919	Неразграниченная государственная собственность	919
6	29:00:000000:106647	Земли населенных пунктов	Для размещения линейного объекта (автомобильной дороги от автомобильной дороги М-8 "Холмогоры" к подъезду к городу Северодвинск на участке км 0+700 - км 13+000 до ул. Комбинатовской)	1163	Собственность, МО "Город Архангельск" Архангельской области	1163
7	29:16:200301:4	Земли населенных пунктов	МО "Город Архангельск" Архангельской области	654	Собственность, Российская Федерация	654

- Условные обозначения
- граница полосы постоянного отвода автомобильной дороги
  - граница кадастрового квартала
  - - - граница муниципального образования
  - граница земельного участка
  - часть земельного участка, попадающая в полосу постоянного отвода автомобильной дороги
  - 29:22:0905018  
S=108800/3662  
кадастровый номер земельного участка (номер кадастрового квартала), площадь земельного участка (кв.м)/площадь части земельного участка, попадающая в полосу постоянного отвода автомобильной дороги (кв.м)
  - 29:22:090501  
номер кадастрового квартала
  - - - проектируемая ось автомобильной дороги
  - + обозначение пикетов проектируемой автомобильной дороги



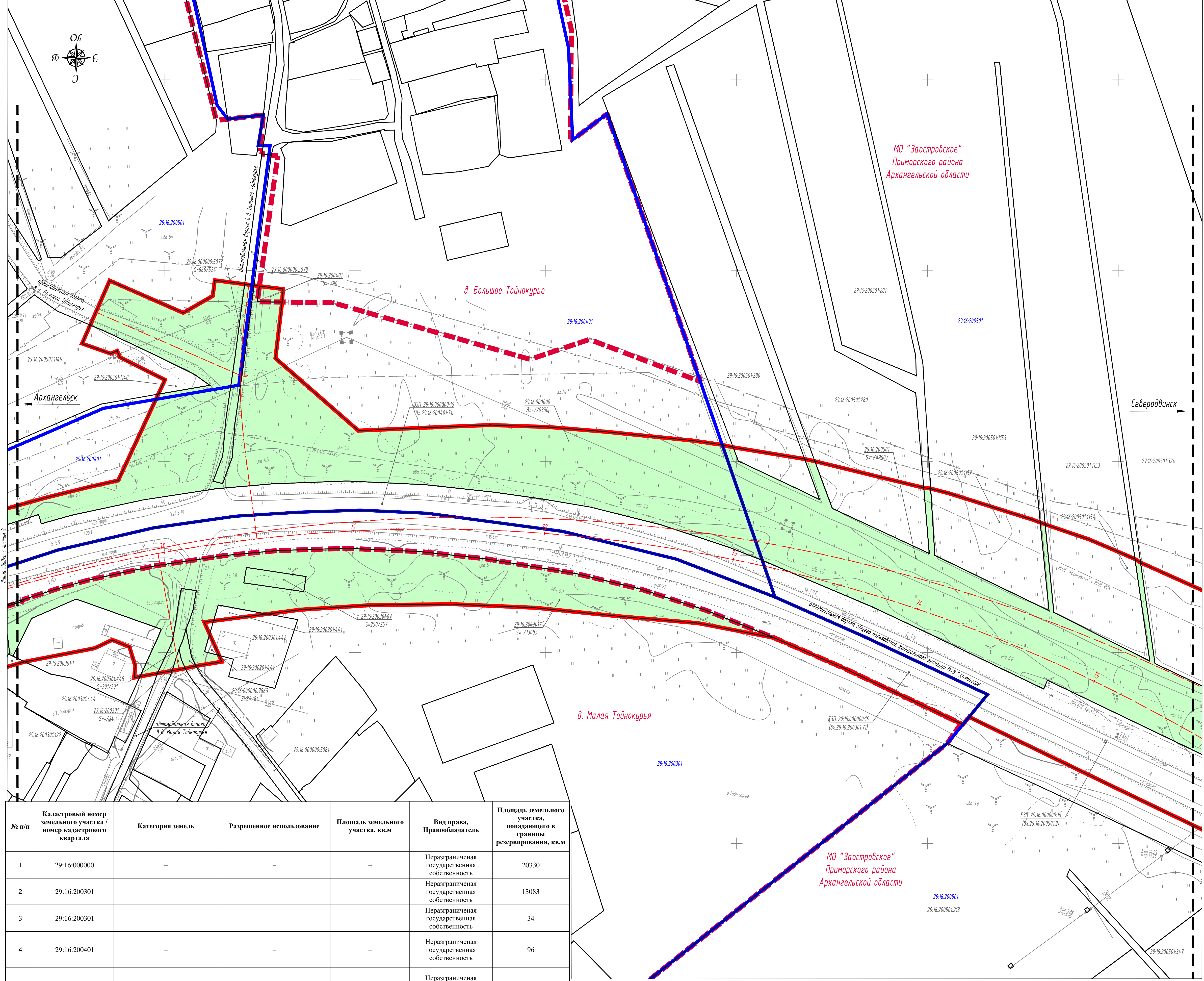
Примечание:

- Система координат МСК -29
- Система высот Балтийская

				СРЗ		
«Строительство и реконструкция автомобильной дороги М-8 «Холмогоры» от Москвы через Ярославль, Вологду до Архангельска. Реконструкция автомобильной дороги М-8 «Холмогоры» Москва - Ярославль - Вологда - Архангельск, подъезд к городу Северодвинск на участке км 0+700 - км 13+000, Архангельская область»						
Изм.	Кол.ч.	Лист	Издк.	Подпись	Дата	Стадия
		17		Кичина Е. Н.	02.2020	Лист
Проверил	Емринова Т. А.	16		С.С.С.	02.2020	Листов
Масштаб 1:1000						17
Схема резервирования земель						000 Компания «ЛЕОН»



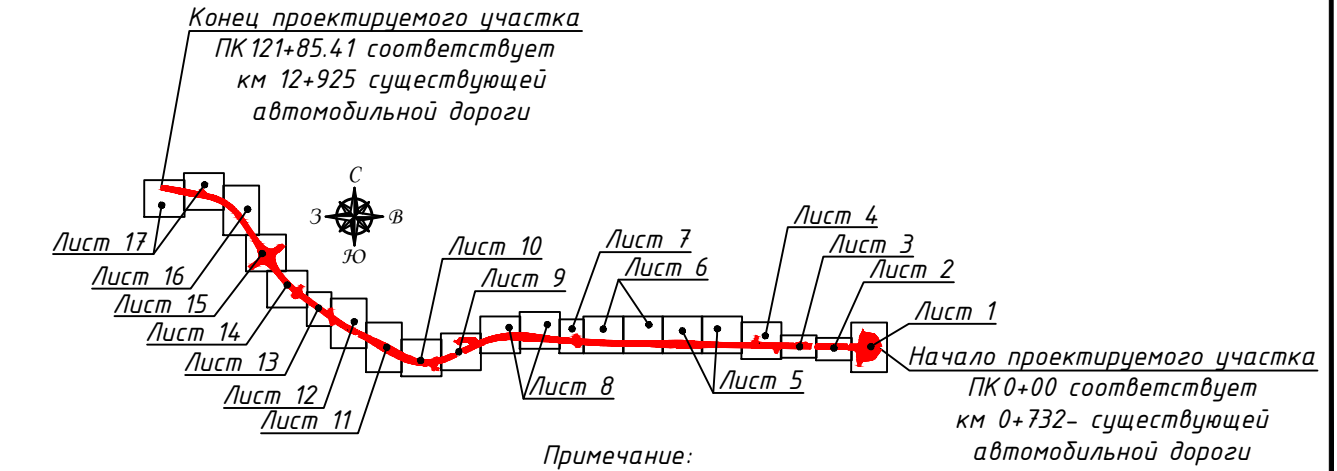
- граница полосы постоянного отвода автомобильной дороги
- - - граница муниципального образования
- граница кадастрового квартала
- граница земельного участка
- часть земельного участка, попадающая в полосу постоянного отвода автомобильной дороги
- кадастровый номер земельного участка (номер кадастрового квартала), площадь земельного участка (кв.м) / площадь части земельного участка, попадающая в полосу постоянного отвода автомобильной дороги (кв.м)
- 29.22.0905018 S=108800/9662
- 29.22.090501 номер кадастрового квартала
- - - проектируемая ось автомобильной дороги
- + обозначение пикетов проектируемой автомобильной дороги



II часть 2 листа 17

№ п/п	Кадастровый номер земельного участка / номер кадастрового квартала	Категория земель	Разрешенное использование	Площадь земельного участка, кв.м	Вид права, Правообладатель	Площадь земельного участка, попадающего в границы резервирования, кв.м
1	29:16:000000	-	-	-	Неразграниченная государственная собственность	20330
2	29:16:200301	-	-	-	Неразграниченная государственная собственность	13083
3	29:16:200301	-	-	-	Неразграниченная государственная собственность	34
4	29:16:200401	-	-	-	Неразграниченная государственная собственность	96
5	29:16:200501	-	-	-	Неразграниченная государственная собственность	49607
6	29:16:200301:445	Земли населенных пунктов	Для эксплуатации автодорожного подъезда к деревне Малая Тойнокурья	291	Собственность, МО "Заостровское" Приморского района муниципального района Архангельской области	291
7	29:16:000000:7863	Земли населенных пунктов	Для эксплуатации автодорожного подъезда к деревне Малая Тойнокурья	84	Собственность, МО "Заостровское" Приморского района муниципального района Архангельской области	84

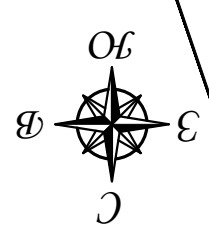
8	29:16:200301:67	Земли населенных пунктов	Для огородинчества	250	Неразграниченная государственная собственность	257 (граница земельного участка не установлена в соответствии с требованиями земельного законодательства, требуется уточнение площади)
9	29:16:000000:5078	Земли населенных пунктов	Для эксплуатации автодорожного подъезда к дер. Большое Тойнокурье	866	Собственность МО "Заостровское" Приморского района муниципального района Архангельской области	524



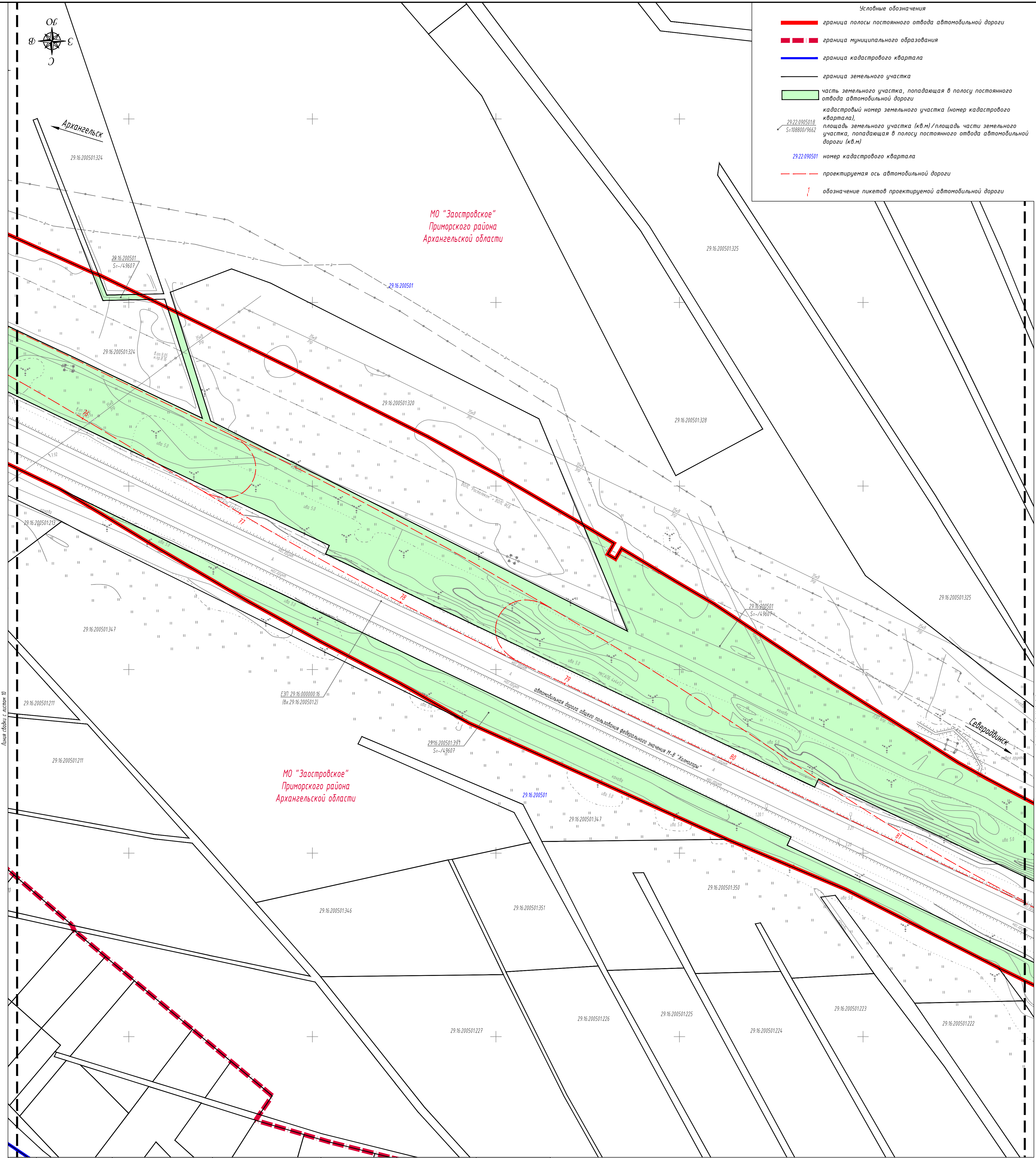
Примечание:  
1. Система координат МСК - 29  
2. Система высот Балтийская

СРЗ				
«Строительство и реконструкция автомобильной дороги М-8 «Холмогоры» от Москвы через Ярославль, Володу до Архангельска. Реконструкция автомобильной дороги М-8 «Холмогоры» Москва - Ярославль - Вологда - Архангельск, подъезд к заруду Северодвинск на участке км 0+700 - км 13+000, Архангельская область»				
Изм.	Кол.ч.	Лист	Издк.	Подпись
Разработал	Кичина Е. Н.	02	2020	
Проверил	Емирнова Т. А.			
Масштаб 1:1000				
Стадия				
Лист				
Листов				
000 Компания «ЛЕОН»				



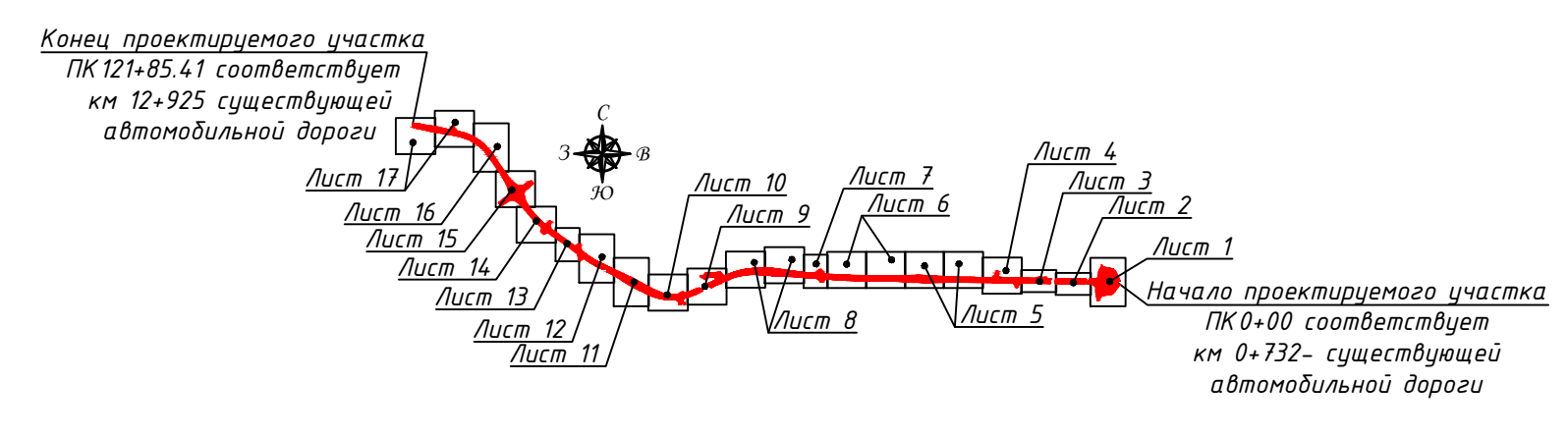


- Условные обозначения
- граница полосы постоянного отвода автомобильной дороги
  - - - граница муниципального образования
  - граница кадастрового квартала
  - граница земельного участка
  - часть земельного участка, попадающая в полосу постоянного отвода автомобильной дороги
  - кадастровый номер земельного участка (номер кадастрового квартала), площадь земельного участка (кв.м) / площадь части земельного участка, попадающая в полосу постоянного отвода автомобильной дороги (кв.м)
  - 29.16.200501 номер кадастрового квартала
  - - - проектируемая ось автомобильной дороги
  - | обозначение пикетов проектируемой автомобильной дороги



№ п/п	Кадастровый номер земельного участка / номер кадастрового квартала	Категория земель	Разрешенное использование	Площадь земельного участка, кв.м	Вид права, Правообладатель	Площадь земельного участка, попадающего в границы резервирования, кв.м
1	29.16.200501	-	-	-	Неограниченная государственная собственность	49607

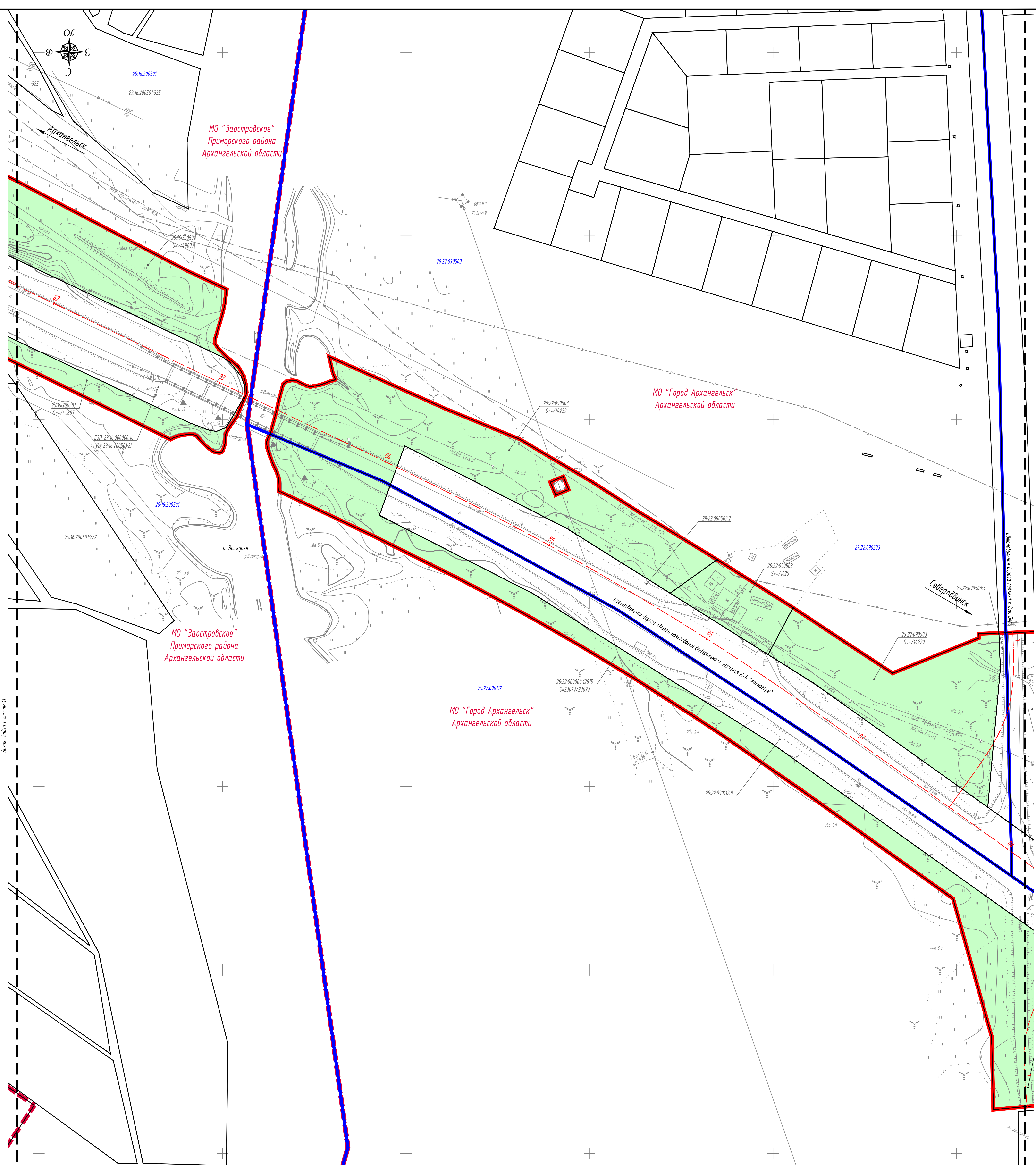
Сделано  
 Лист ? из ?  
 Лист ? из ?  
 Лист ? из ?



Примечание:  
 1. Система координат МСК-29  
 2. Система высот Балтийская

СРЗ					Лист	Листов
«Строительство и реконструкция автомобильной дороги М-8 «Холмогоры» от Москвы через Ярославль, Вологда до Архангельска. Реконструкция автомобильной дороги М-8 «Холмогоры» Москва - Ярославль - Вологда - Архангельск, подъезд к заруду северодвинск на участке км 0-700 - км 13+000, Архангельская область.»					17	17
Изм.	Кол.уч.	Лист	М.док.	Подпись	Дата	
Разработал	Кукина Е. Н.				02.2020	
Проверил	Смирнова Т. А.				02.2020	
Масштаб 1:1000					17	17
Схема резервирования земель					ООО Компания «ЛЕОН»	

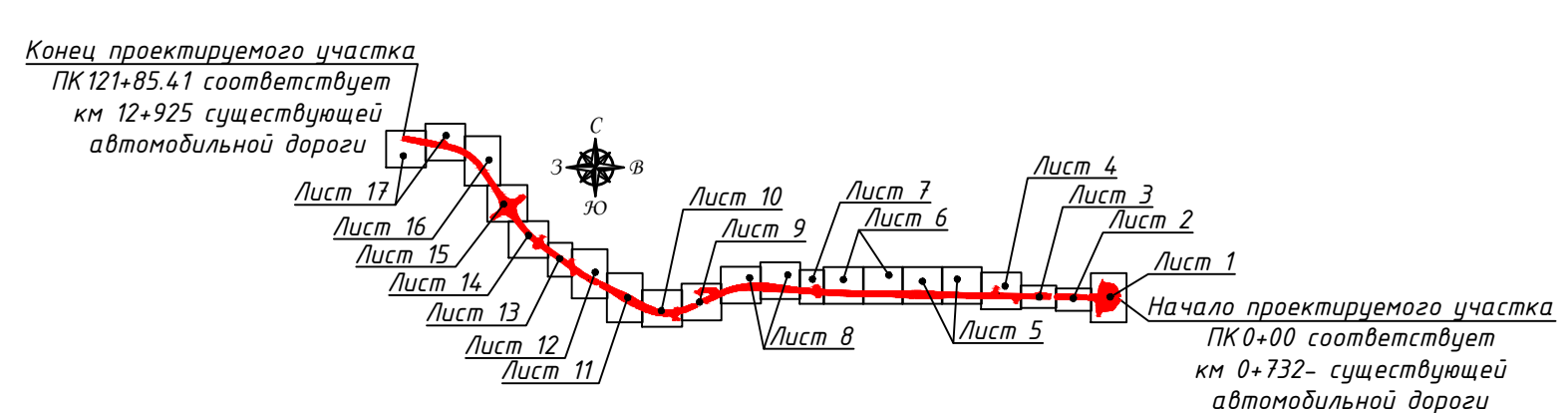




Условные обозначения

- граница полосы постоянного отвода автомобильной дороги
- граница кадастрового квартала
- - - граница муниципального образования
- граница земельного участка
- часть земельного участка, попадающая в полосу постоянного отвода автомобильной дороги
- кадастровый номер земельного участка (номер кадастрового квартала), площадь земельного участка (кв.м) / площадь части земельного участка, попадающая в полосу постоянного отвода автомобильной дороги (кв.м)
- 29.22.090503 S=109800/9662
- 29.22.090501 номер кадастрового квартала
- - - проектируемая ось автомобильной дороги
- ↑ обозначение пикетов проектируемой автомобильной дороги

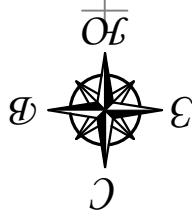
№ п/п	Кадастровый номер земельного участка / номер кадастрового квартала	Категория земель	Разрешенное использование	Площадь земельного участка, кв.м	Вид права, Правообладатель	Площадь земельного участка, попадающего в границы резервирования, кв.м
1	29.16.200501	-	-	-	Нераспределенная государственная собственность	49607
2	29.22.090503	-	-	-	Нераспределенная государственная собственность	1625
3	29.22.090503	-	-	-	Нераспределенная государственная собственность	14229
4	29.22.000000.12615	Земли населенных пунктов	Земельные участки (территории) общего пользования	23097	Нераспределенная государственная собственность	23097



Примечание:  
 1. Система координат МСК - 29  
 2. Система высот Балтийская

СРЗ					Схема резервирования земель			
Изм.	Кол.уч.	Лист	Издок	Подпись	Дата	Стадия	Лист	Листов
Разработал	Кукина Е. Н.				02.2020		17	12
Проверил	Смирнова Т. А.				02.2020			17
Масштаб 1:1000						ООО Компания «ЛЕОН»		





Условные обозначения

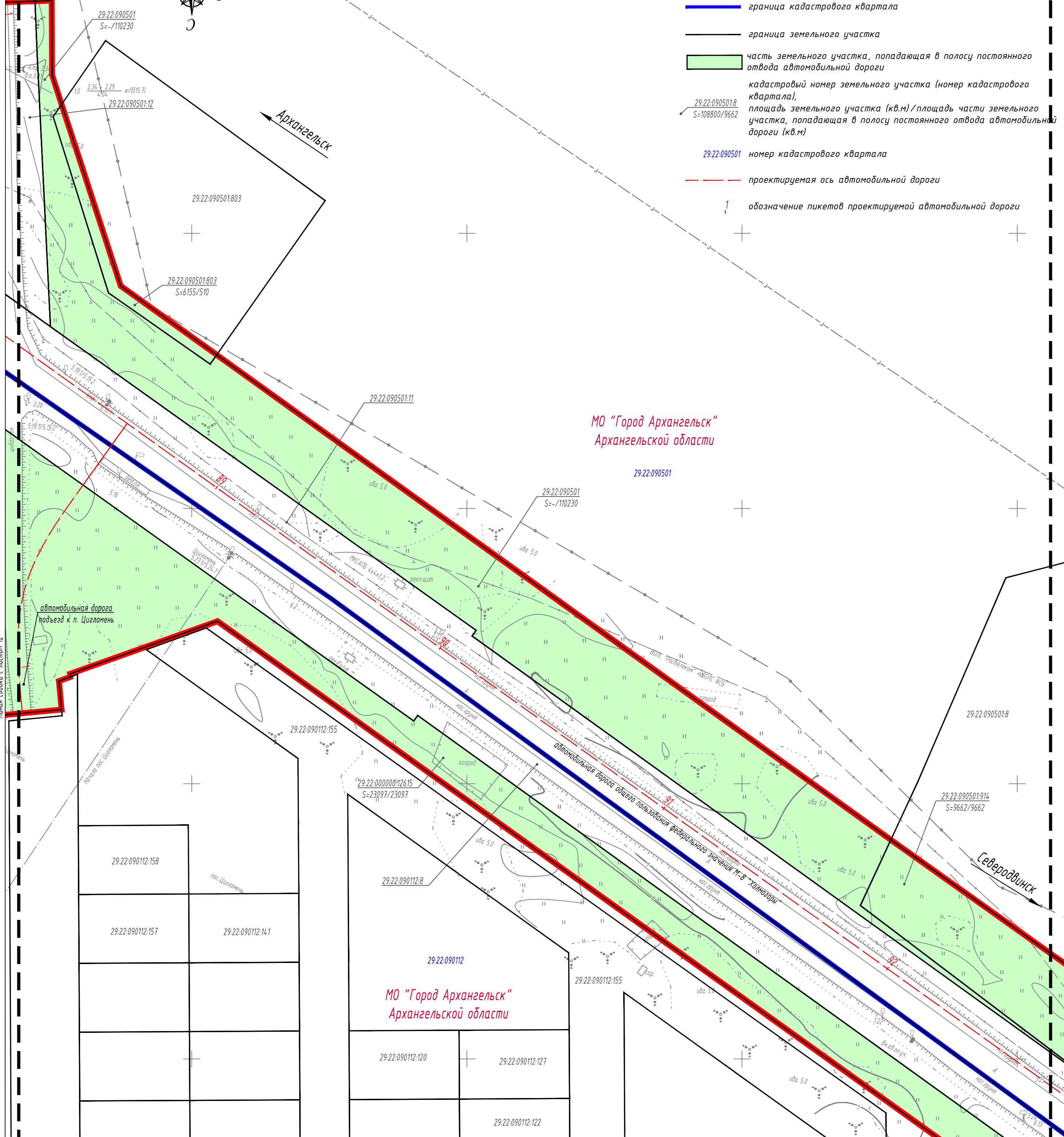
- граница полосы постоянного отвода автомобильной дороги
- граница кадастрового квартала
- граница земельного участка
- часть земельного участка, попадающая в полосу постоянного отвода автомобильной дороги
- кадастровый номер земельного участка (номер кадастрового квартала), площадь земельного участка (кв.м)/площадь части земельного участка, попадающая в полосу постоянного отвода автомобильной дороги (кв.м)
- 29:22:090501:8  
S=108800/9662
- 29:22:090501 номер кадастрового квартала
- - - проектируемая ось автомобильной дороги
- ↑ обозначение пикетов проектируемой автомобильной дороги

МО "Город Архангельск"  
Архангельской области

29:22:090501

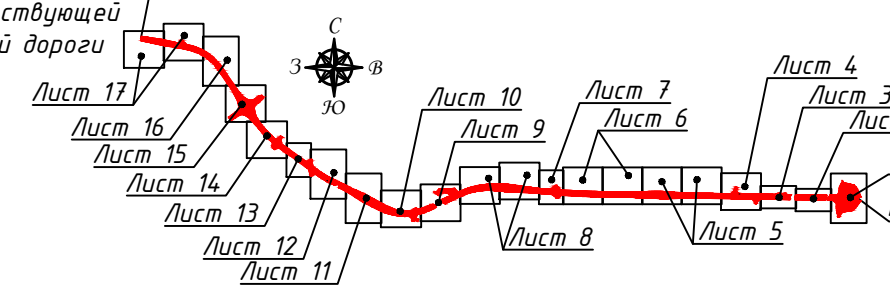
МО "Город Архангельск"  
Архангельской области

29:22:090112



№ п/п	Кадастровый номер земельного участка / номер кадастрового квартала	Категория земель	Разрешенное использование	Площадь земельного участка, кв.м	Вид права, Правообладатель	Площадь земельного участка, попадающего в границы резервирования, кв.м
1	29:22:090501	-	-	-	Неограниченная государственная собственность	110230
2	29:22:090501:803	Земли населенных пунктов	Для размещения объектов автомобильного транспорта и объектов дорожного хозяйства	6155	Неограниченная государственная собственность	510
3	29:22:090501:914	Земли населенных пунктов	Под огороды	9662	Неограниченная государственная собственность	9662
4	29:22:000000:12615	Земли населенных пунктов	Земельные участки (территории) общего пользования	23097	Неограниченная государственная собственность	23097

Конец проектируемого участка ПК 121+85.41 соответствует км 12+925 существующей автомобильной дороги



Примечание:  
1. Система координат МСК - 29  
2. Система высот Балтийская

Начало проектируемого участка ПК 0+00 соответствует км 0+732 - существующей автомобильной дороге

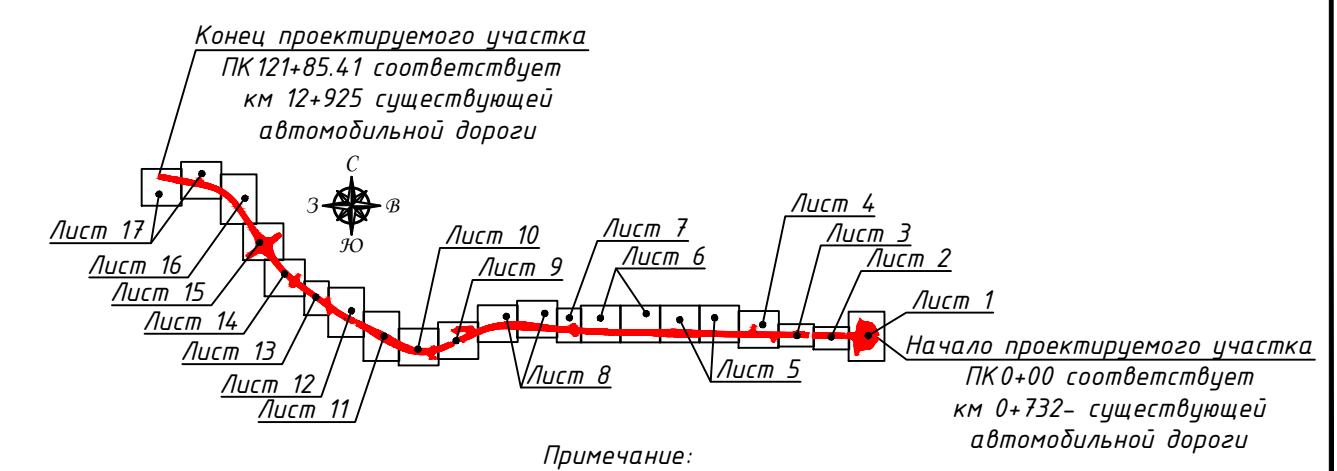
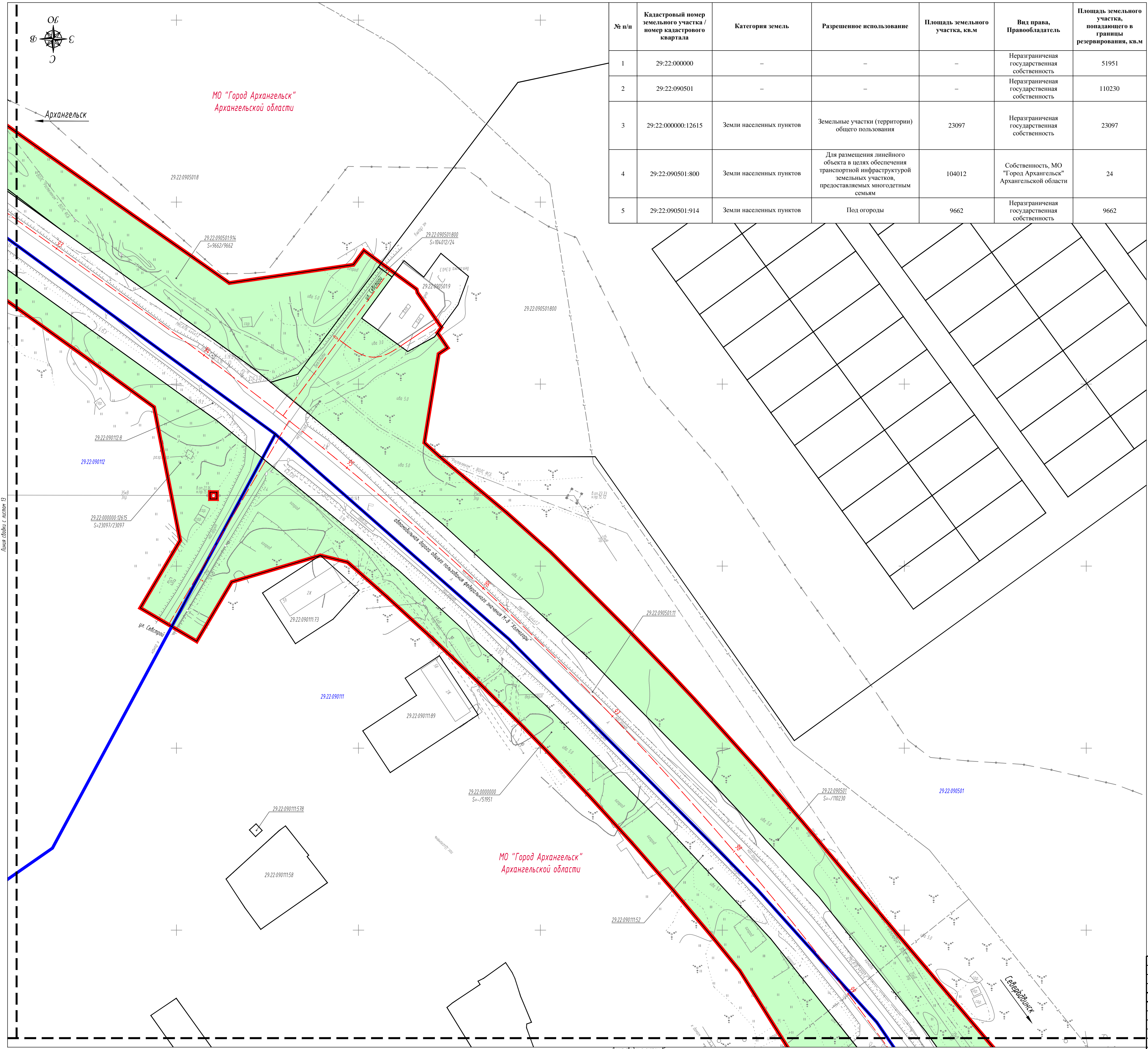
СРЗ					
Изм.	Кол.уч	Лист	И.док.	Подпись	Дата
Разработал	Кукина Е. Н.				02.2020
Проверил	Смирнова Т. А.				02.2020
«Строительство и реконструкция автомобильной дороги М-8 «Холмогоры» от Москвы через Ярославль, Вологду до Архангельска. Реконструкция автомобильной дороги М-8 «Холмогоры» Москва - Ярославль - Вологда - Архангельск, подъезд к городу Северодвинск на участке км 0+700 - км 13+000, Архангельская область»					
Масштаб 1:1000					
Стадия					
Лист					
Листов					
П 13 17					
000 Компания «ЛЕОН»					

Схема резервирования земель



- граница полосы постоянного автомобильной дороги
- граница кадастрового квартала
- граница земельного участка
- часть земельного участка, попадающая в полосу постоянного отвода автомобильной дороги
- 29.22.0905018  
S=108800/9662
- 29.22.0905018
- 29.22.0905018
- - - проектируемая ось автомобильной дороги
- + обозначение пикетов проектируемой автомобильной дороги

№ п/п	Кадастровый номер земельного участка / номер кадастрового квартала	Категория земель	Разрешенное использование	Площадь земельного участка, кв.м	Вид права, Правообладатель	Площадь земельного участка, попадающего в границы резервирования, кв.м
1	29:22:000000	-	-	-	Неограниченная государственная собственность	51951
2	29:22:090501	-	-	-	Неограниченная государственная собственность	110230
3	29:22:000000:12615	Земли населенных пунктов	Земельные участки (территории) общего пользования	23097	Неограниченная государственная собственность	23097
4	29:22:090501:800	Земли населенных пунктов	Для размещения линейного объекта в целях обеспечения транспортной инфраструктурой земельных участков, предоставляемых многодетным семьям	104012	Собственность, МО "Город Архангельск" Архангельской области	24
5	29:22:090501:914	Земли населенных пунктов	Под огородами	9662	Неограниченная государственная собственность	9662

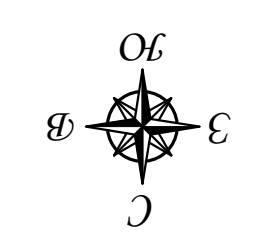


Примечание:  
 1. Система координат МСК -29  
 2. Система высот Балтийская

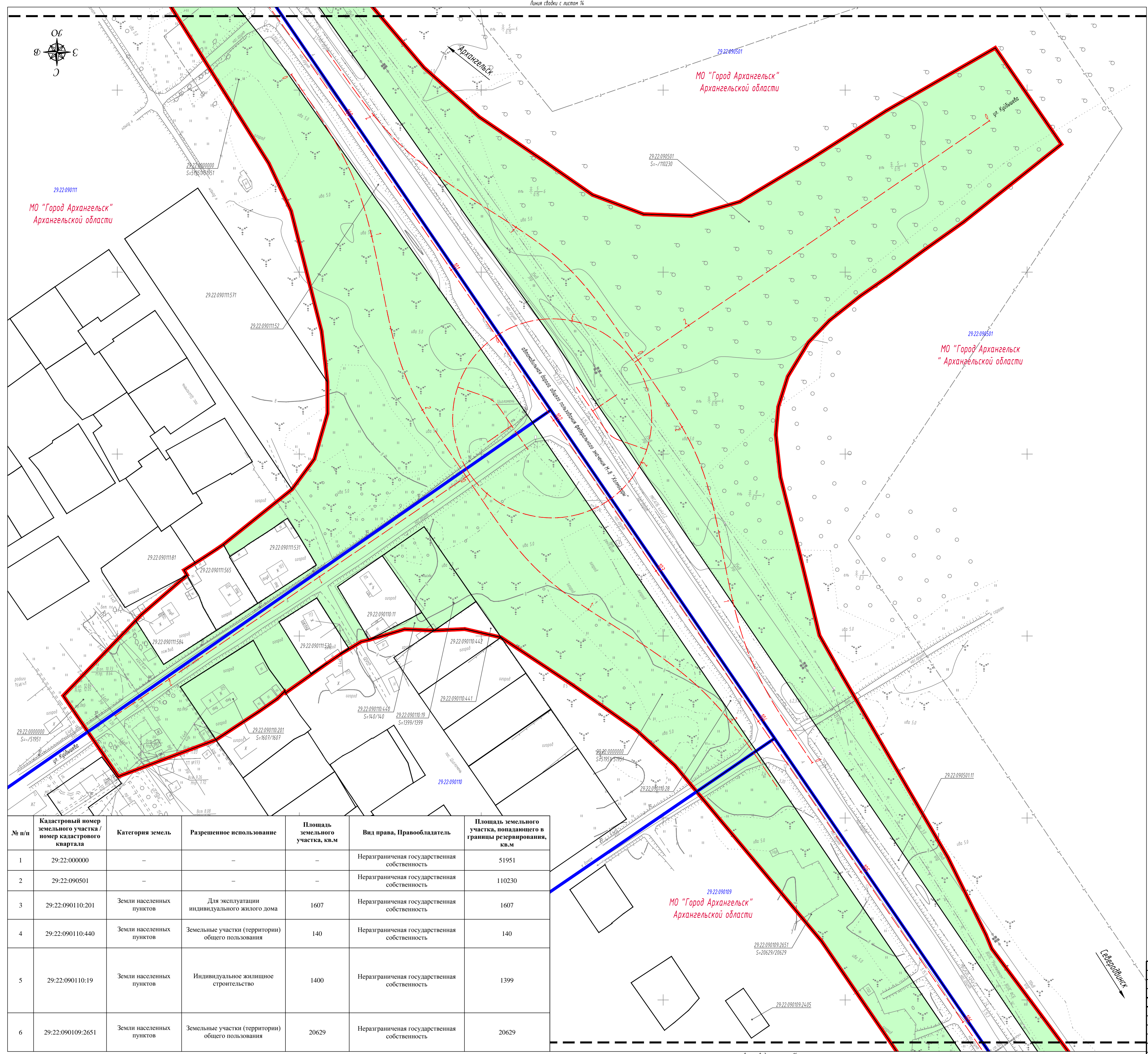
				СРЗ		
«Строительство и реконструкция автомобильной дороги М-8 «Холмогоры» от Москвы через Ярославль, Вологду до Архангельска. Реконструкция автомобильной дороги М-8 «Холмогоры» Москва - Ярославль - Вологда - Архангельск, подъезд к заруду Северовыск на участке км 0+700 - км 13+000, Архангельская область»						
Изм.	Кол.ч.	Лист	И.док.	Подпись	Дата	Стадия
Разработал	Кичина Е. Н.	СРЗ	02.2020			Лист
Проверил	Емирова Т. А.		02.2020			Листов
Масштаб 1:1000						17
Схема резервирования земель						14
ООО Компания «ЛЕОН»						17
формат А1						

Составлено  
Лист 17 из 17  
Лист 14 из 17  
Лист 17 из 17

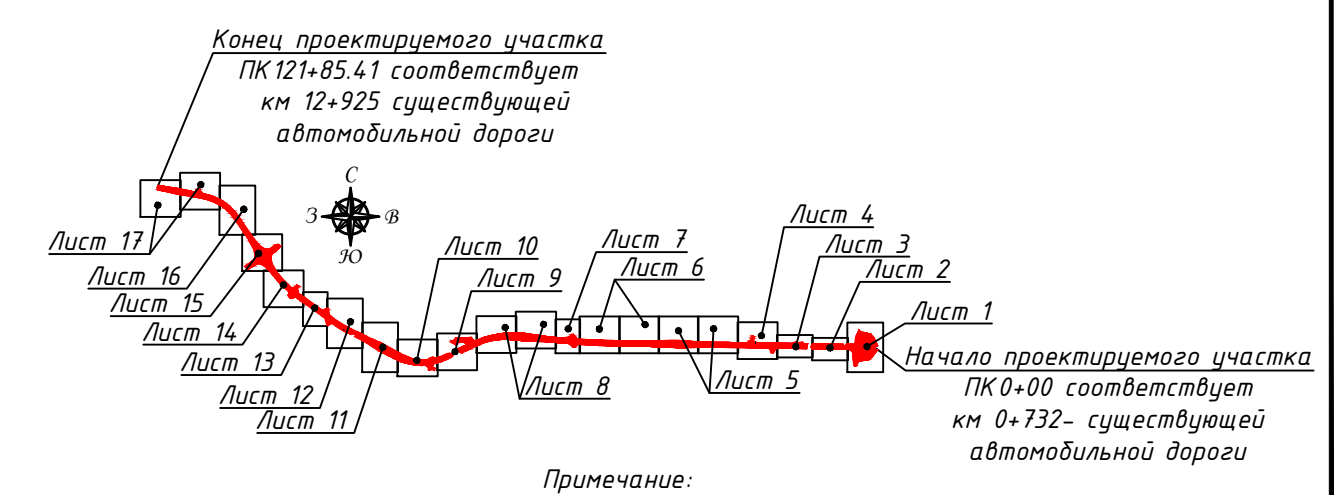




- граница полосы постоянного отвода автомобильной дороги
- граница кадастрового квартала
- граница земельного участка
- часть земельного участка, попадающая в полосу постоянного отвода автомобильной дороги
- 29.22.0905018  
S=108800/9662  
кадастровый номер земельного участка (номер кадастрового квартала), площадь земельного участка (кв.м)/площадь части земельного участка, попадающая в полосу постоянного отвода автомобильной дороги (кв.м)
- 29.22.090501  
номер кадастрового квартала
- - - проектируемая ось автомобильной дороги
- 1 обозначение пикетов проектируемой автомобильной дороги



№ п/п	Кадастровый номер земельного участка / номер кадастрового квартала	Категория земель	Разрешенное использование	Площадь земельного участка, кв.м	Вид права, Правообладатель	Площадь земельного участка, попадающего в границы резервирования, кв.м
1	29.22.000000	-	-	-	Неограниченная государственная собственность	51951
2	29.22.090501	-	-	-	Неограниченная государственная собственность	110230
3	29.22.090110.201	Земли населенных пунктов	Для эксплуатации индивидуального жилого дома	1607	Неограниченная государственная собственность	1607
4	29.22.090110.440	Земли населенных пунктов	Земельные участки (территории) общего пользования	140	Неограниченная государственная собственность	140
5	29.22.090110.19	Земли населенных пунктов	Индивидуальное жилищное строительство	1400	Неограниченная государственная собственность	1399
6	29.22.090109.2651	Земли населенных пунктов	Земельные участки (территории) общего пользования	20629	Неограниченная государственная собственность	20629

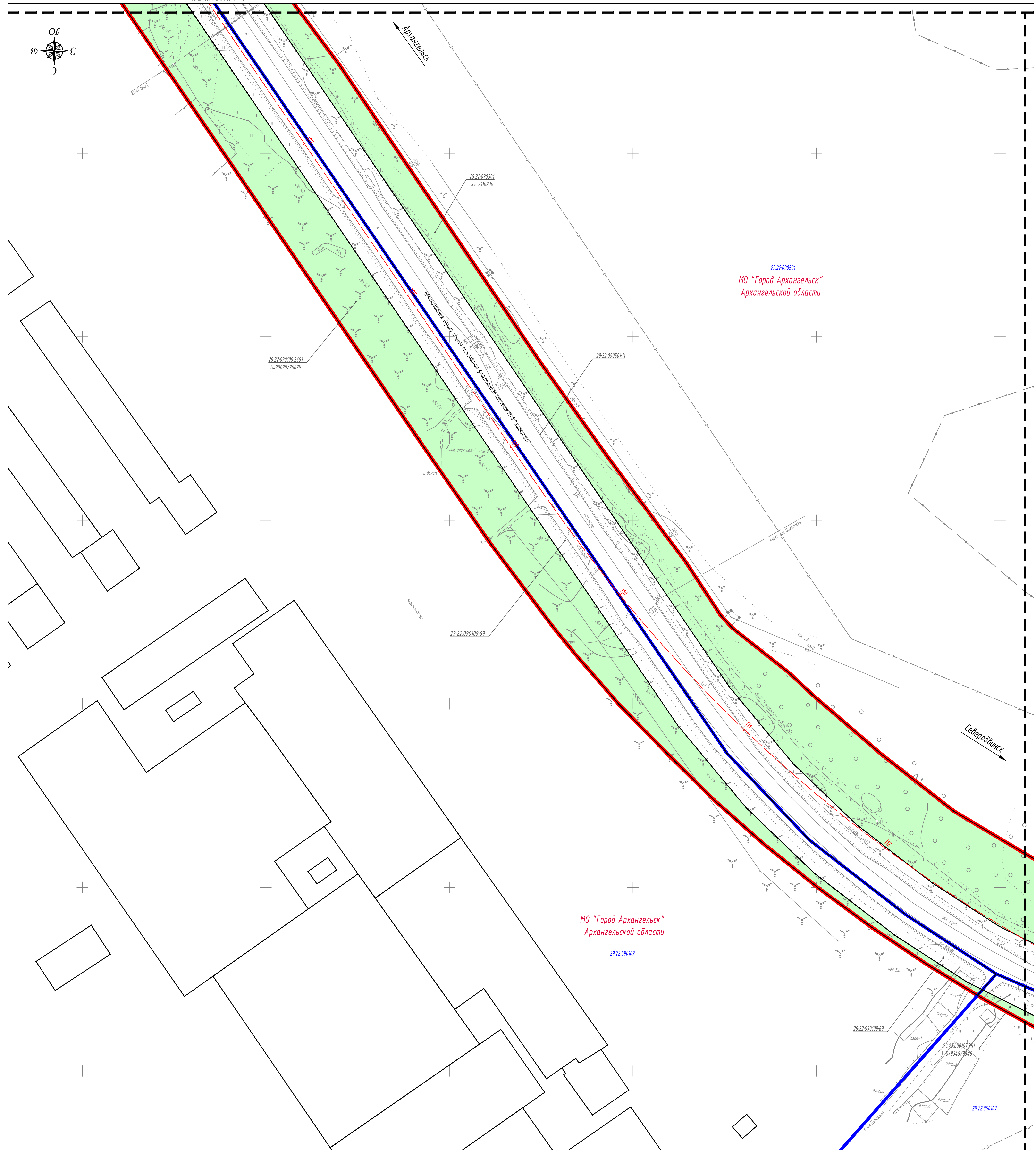


Примечание:  
1. Система координат МСК -29  
2. Система высот Балтийская

СРЗ				
«Строительство и реконструкция автомобильной дороги М-8 «Холмогоры» от Москвы через Ярославль, Вологду до Архангельска. Реконструкция автомобильной дороги М-8 «Холмогоры» Москва - Ярославль - Вологда - Архангельск, подъезд к заруду Северодвинск на участке км 0+700 - км 13+000, Архангельская область»				
Изм.	Кол.ч.	Лист	Издк.	Подпись
Разработал	Кичина Е. Н.	СРЗ	02.2020	
Проверил	Емирова Т. А.		02.2020	
Масштаб 1:1000			Стадия	Лист
Схема резервирования земель			П	15
			Листов	17
			ООО Компания «ЛЕОН»	
Формат А1				

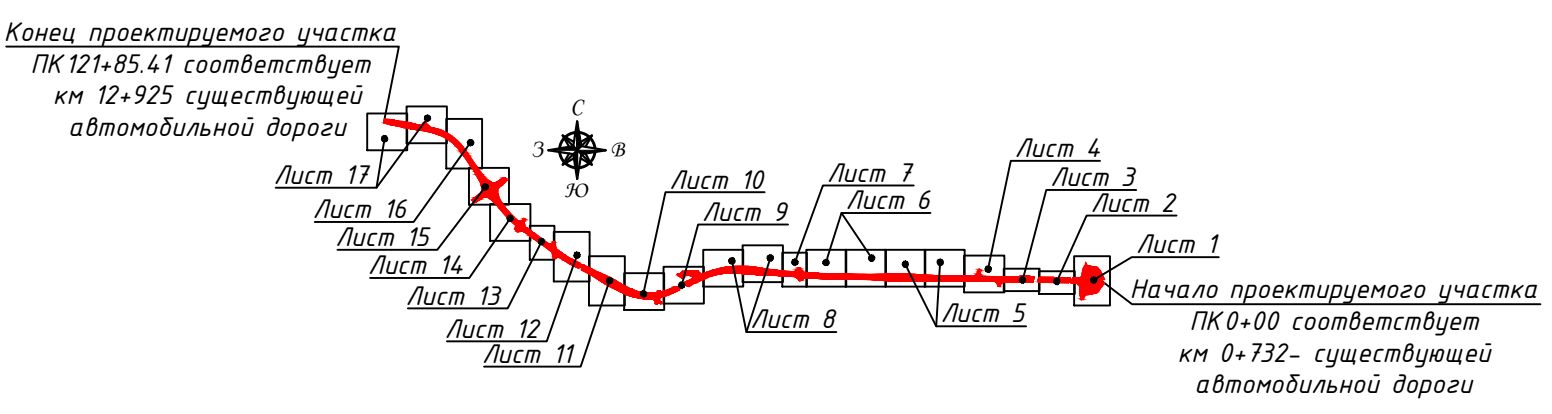
Создано: \_\_\_\_\_  
 Выпущено: \_\_\_\_\_  
 Лист: \_\_\_\_\_  
 Дата: \_\_\_\_\_  
 Подпись: \_\_\_\_\_





№ п/п	Кадастровый номер земельного участка / номер кадастрового квартала	Категория земель	Разрешенное использование	Площадь земельного участка, кв.м	Вид права, Правообладатель	Площадь земельного участка, попадающего в границы резервирования, кв.м
1	29:22:090501	-	-	-	Неразграниченная государственная собственность	110230
2	29:22:090109:2651	Земли населенных пунктов	Земельные участки (территории) общего пользования	20629	Неразграниченная государственная собственность	20629
3	29:22:090107:361	Земли населенных пунктов	Земельные участки (территории) общего пользования	9349	Неразграниченная государственная собственность	9349

- Условные обозначения**
- граница полосы постоянного отвода автомобильной дороги
  - граница кадастрового квартала
  - граница земельного участка
  - часть земельного участка, попадающая в полосу постоянного отвода автомобильной дороги
  - 29:22:090501 кадастровый номер земельного участка (номер кадастрового квартала), площадь земельного участка (кв.м) / площадь части земельного участка, попадающая в полосу постоянного отвода автомобильной дороги (кв.м)
  - 29:22:090501 номер кадастрового квартала
  - проектируемая ось автомобильной дороги
  - ! обозначение пикетов проектируемой автомобильной дороги



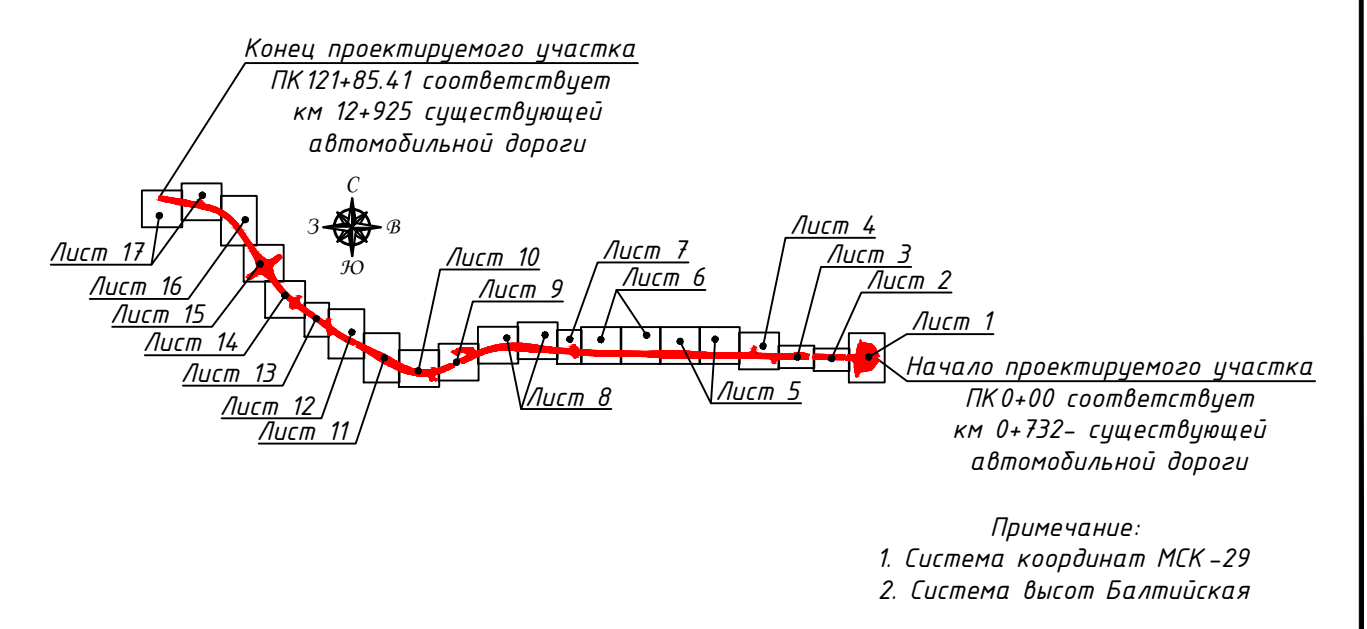
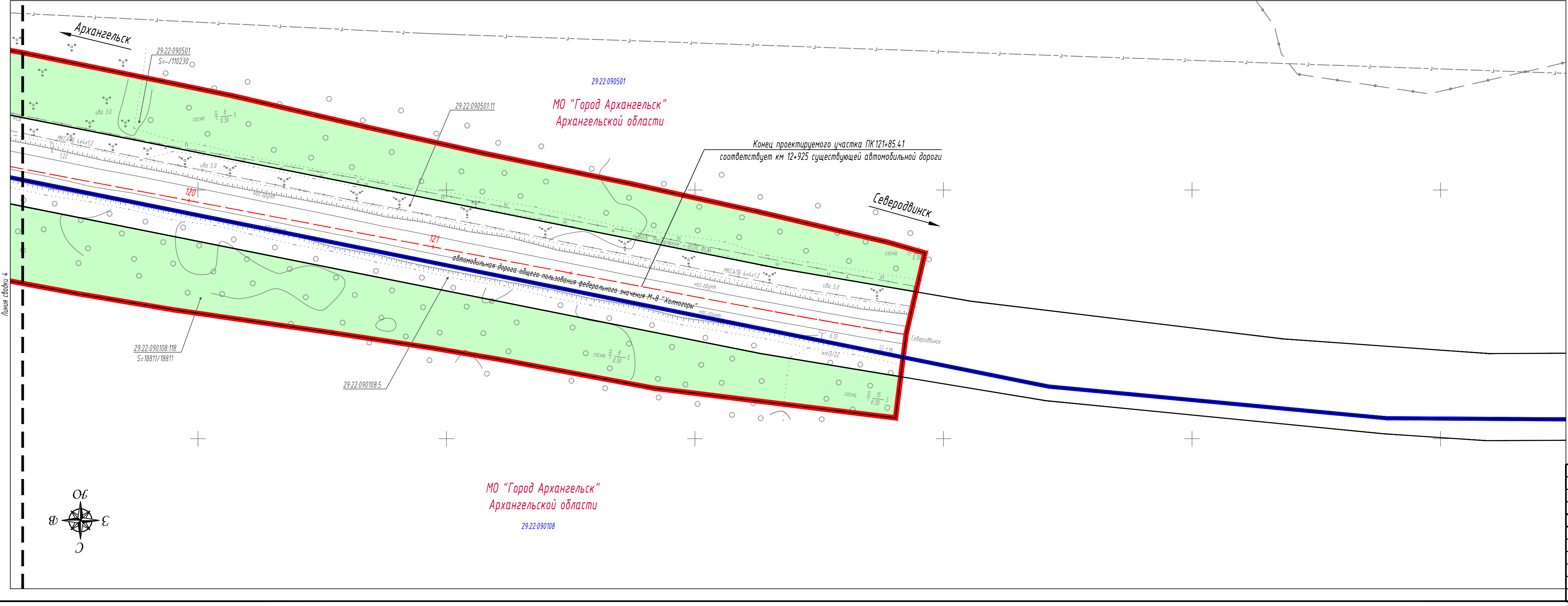
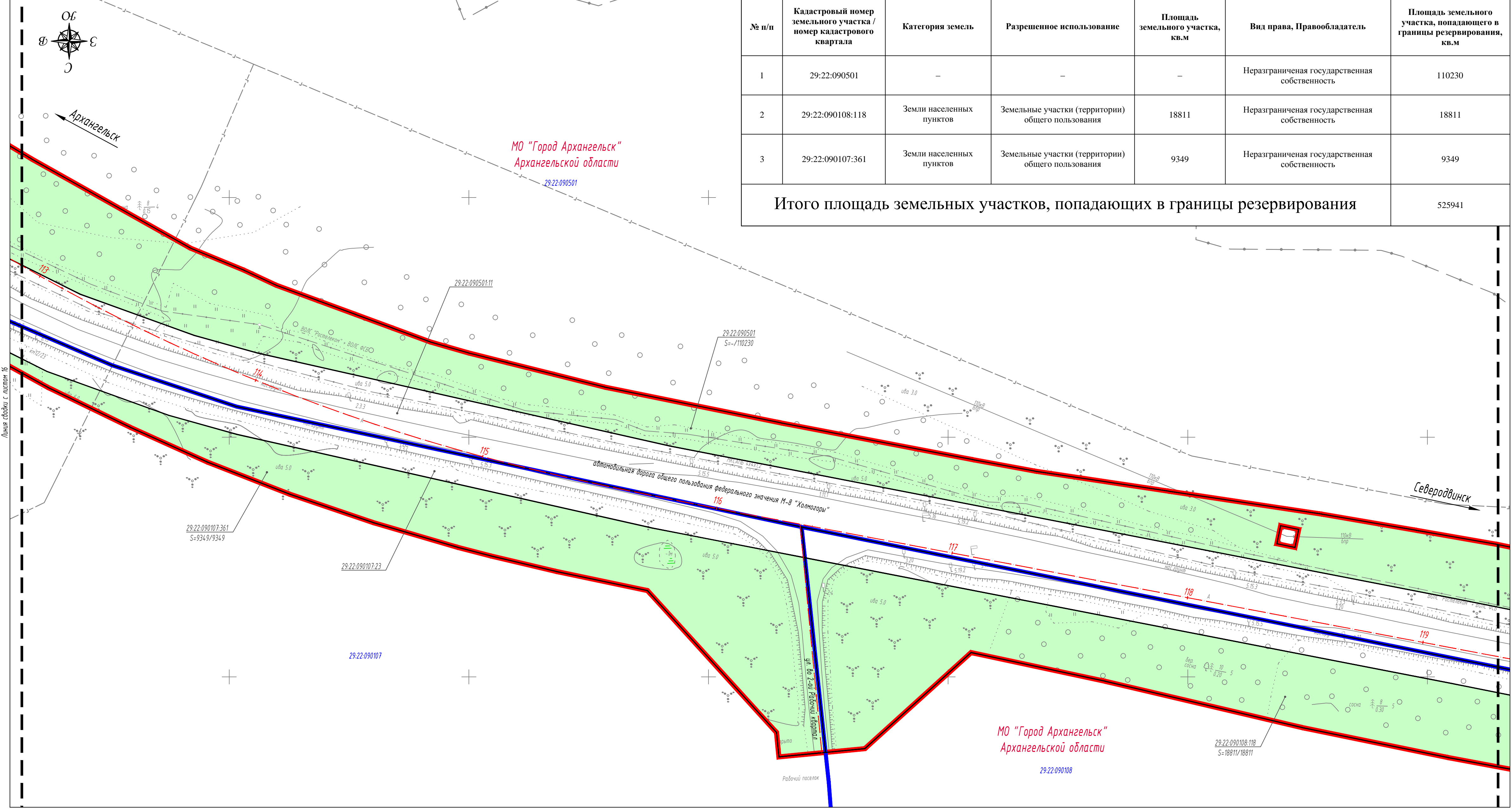
Примечание:  
 1. Система координат МСК -29  
 2. Система высот Балтийская

СРЗ					СРЗ			
«Строительство и реконструкция автомобильной дороги М-8 «Холмогоры» от Москвы через Ярославль, Вологду до Архангельска. Реконструкция автомобильной дороги М-8 «Холмогоры» Москва - Ярославль - Вологда - Архангельск, подъезд к городу Северодвинск на участке км 0+700 - км 13+000, Архангельская область.»								
Изм.	Кол.уч.	Лист	Имя	Подпись	Дата	Стадия	Лист	Листов
Разработал	Кукина Е. Н.	17	Смирнова Т. А.	<i>[Подпись]</i>	02.2020	Масштаб 1:1000	17	16
Проверил	Смирнова Т. А.	16	<i>[Подпись]</i>	02.2020	17			
Схема резервирования земель						ООО Компания «ЛЕОН»		



№ п/п	Кадастровый номер земельного участка / номер кадастрового квартала	Категория земель	Разрешенное использование	Площадь земельного участка, кв.м	Вид права, Правообладатель	Площадь земельного участка, попадающего в границы резервирования, кв.м
1	29:22:090501	-	-	-	Неограниченная государственная собственность	110230
2	29:22:090108:118	Земли населенных пунктов	Земельные участки (территории) общего пользования	18811	Неограниченная государственная собственность	18811
3	29:22:090107:361	Земли населенных пунктов	Земельные участки (территории) общего пользования	9349	Неограниченная государственная собственность	9349
<b>Итого площадь земельных участков, попадающих в границы резервирования</b>						<b>525941</b>

- Условные обозначения
- граница полосы постоянного отвода автомобильной дороги
  - граница кадастрового квартала
  - граница земельного участка
  - часть земельного участка, попадающая в полосу постоянного отвода автомобильной дороги
  - 29:22:0905018  
S=108800/9662  
кадастровый номер земельного участка (номер кадастрового квартала), площадь земельного участка (кв.м)/площадь части земельного участка, попадающая в полосу постоянного отвода автомобильной дороги (кв.м)
  - 29:22:090501  
номер кадастрового квартала
  - - - проектируемая ось автомобильной дороги
  - + обозначение пикетов проектируемой автомобильной дороги



СРЗ					Статус			
«Строительство и реконструкция автомобильной дороги М-8 «Холмогоры» от Москвы через Ярославль, Вологодку до Архангельска. Реконструкция автомобильной дороги М-8 «Холмогоры» Москва - Ярославль - Вологда - Архангельск, подъезд к заруду Северодвинск на участке км 0+700 - км 13+000, Архангельская область»					Лист	Лист	Лист	
Изм.	Кол.ч.	Лист	Изд.	Подпись	Дата	Стадия	Лист	Лист
Разработал	Кичина Е. И.	СРЗ			02.2020	Масштаб 1:1000	17	17
Проверил	Емирова Т. А.				02.2020			
Схема резервирования земель							ООО Компания «ЛЕОН»	

Составлено  
Лист № 17 из 17  
Лист № 17 из 17  
Лист № 17 из 17

Перечень земельных участков, которые полностью или частично расположены в границах резервируемых земель в целях реализации проекта: «Строительство и реконструкция автомобильной дороги М-8 «Холмогоры» от Москвы через Ярославль, Вологду до Архангельска. Реконструкция автомобильной дороги М-8 «Холмогоры» Москва - Ярославль - Вологда - Архангельск, подъезд к городу Северодвинск на участке км 0+700 - км 13+000, Архангельская область»									
№ п/п	№ п/п на чертеже межевания территории	Местоположение	Кадастровый номер земельного участка / Номер кадастрового квартала	Категория земель	Площадь земельного участка, кв.м	Правообладатель	Вид права	Площадь земельного участка, попадающего в границы резервирования, кв.м	
1	6	обл. Архангельская, г. Архангельск, КИЗ "Виктория", ул. Куйбышева	29:22:090110:19	Земли населенных пунктов	1400	-	Неразграниченная государственная собственность	1399 (граница земельного участка не установлена в соответствии с требованиями земельного законодательства, требуется уточнение площади)	
2	9	Архангельская область, г. Архангельск, Цигломский территориальный округ, по Первому рабочему кварталу, 105	29:22:090110:201	Земли населенных пунктов	1607	-	Неразграниченная государственная собственность	1607	
3	17	Архангельская область, г. Архангельск, Цигломский территориальный округ, ул. Севстрой	29:22:090501:803	Земли населенных пунктов	6155	-	Неразграниченная государственная собственность	510	
4	19	Российская Федерация, Архангельская обл., г. Архангельск	29:22:090501:914	Земли населенных пунктов	9662	-	Неразграниченная государственная собственность	9662	
5	20	Архангельская область, г. Архангельск, Цигломский территориальный округ, по ул. Боры	29:22:090501:800	Земли населенных пунктов	104012	МО "Город Архангельск" Архангельской области	Собственность	24	
6	22	Российская Федерация, Архангельская обл., г. Архангельск	29:22:090108:118	Земли населенных пунктов	18811	-	Неразграниченная государственная собственность	18811	
7	23	Российская Федерация, Архангельская область, город Архангельск	29:22:090107:361	Земли населенных пунктов	9349	-	Неразграниченная государственная собственность	9349	
8	24	Российская Федерация, Архангельская область, г. Архангельск	29:22:090109:2651	Земли населенных пунктов	20629	-	Неразграниченная государственная собственность	20629	
9	25	Российская Федерация, Архангельская область	29:22:0000000	-	-	-	Неразграниченная государственная собственность	51951	
10	26	Российская Федерация, Архангельская область, город Архангельск, улица Первый рабочий квартал	29:22:090110:440	Земли населенных пунктов	140	-	Неразграниченная государственная собственность	140	
11	27	Российская Федерация, Архангельская область, г. Архангельск	29:22:0000000:12615	Земли населенных пунктов	23097	-	Неразграниченная государственная собственность	23097	
12	28	Российская Федерация, Архангельская область, г. Архангельск	29:22:090503	-	-	-	Неразграниченная государственная собственность	14229	
13	29	Российская Федерация, Архангельская область, г. Архангельск	29:22:090501	-	-	-	Неразграниченная государственная собственность	110230	
14	42	Российская Федерация, Архангельская область	29:16:200301:67	Земли населенных пунктов	250	-	Неразграниченная государственная собственность	257 (граница земельного участка не установлена в соответствии с требованиями земельного законодательства, требуется уточнение площади)	
15	44	Российская Федерация, Архангельская область	29:16:200301:445	Земли населенных пунктов	291	МО "Засурское" Приморского муниципального района Архангельской области	Собственность	291	

16	45	Российская Федерация, Архангельская область	29:16:000000:7863	Земли населенных пунктов	84	МО "Заостровское" Приморского муниципального района Архангельской области	Собственность	84
17	48	Российская Федерация, Архангельская область	29:16:200301:4	Земли населенных пунктов	654	Российская Федерация	Собственность	654
18	52	Российская Федерация, Архангельская область	29:16:000000:5078	Земли населенных пунктов	866	МО "Заостровское" Приморского муниципального района Архангельской области	Собственность	524
19	57	Российская Федерация, Архангельская область	29:00:000000:106647	Земли населенных пунктов	1163	МО "Город Архангельск" Архангельской области	Собственность	1163
20	59	Российская Федерация, Архангельская область	29:16:203401	-	-	-	Негражданская государственная собственность	562
21	60	Архангельская обл., Приморский р-н, муниципальное образование "Заостровское"	29:16:201801:517	Земли сельскохозяйственного назначения	60	-	Негражданская государственная собственность	60
22	71	Архангельская область, район Приморский, муниципальное образование "Заостровское", дер. Малая Хечемель	29:16:201201:42	Земли населенных пунктов	549	МО "Заостровское" Приморского муниципального района Архангельской области	Собственность	489
23	77	Российская Федерация, Архангельская область	29:16:201901	-	-	-	Негражданская государственная собственность	497
24	80	Архангельская обл., р-н Приморский, МО "Лисостровское", в районе пос. Пирсы	29:16:203401:320	Земли сельскохозяйственного назначения	1594	-	Негражданская государственная собственность	1594
25	81	Архангельская обл., р-н Приморский, МО "Лисостровское", в районе пос. Пирсы	29:16:203401:321	Земли сельскохозяйственного назначения	876	-	Негражданская государственная собственность	876
26	86	Российская Федерация, Архангельская область	29:16:203401	-	-	-	Негражданская государственная собственность	22237
27	87	Российская Федерация, Архангельская область	29:16:200501	-	-	-	Негражданская государственная собственность	49607
28	88	Российская Федерация, Архангельская область	29:16:203401	-	-	-	Негражданская государственная собственность	24050
29	89	Российская Федерация, Архангельская область	29:22:080204	-	-	-	Негражданская государственная собственность	1239
30	90	Российская Федерация, Архангельская область	29:16:200301	-	-	-	Негражданская государственная собственность	34
31	91	Российская Федерация, Архангельская область, Приморский район.	29:16:201001:596	Земли промышленности, энергетики, транспорта, связи, радиовещания, телевидения, информатики, земли для обеспечения космической деятельности, земли обороны, безопасности и земли иного специального назначения	919	-	Негражданская государственная собственность	919
32	92	Российская Федерация, Архангельская область	29:16:201001	-	-	-	Негражданская государственная собственность	21552
33	93	Российская Федерация, Архангельская область, г. Архангельск	29:22:090405	-	-	-	Негражданская государственная собственность	504

34	94	Российская Федерация, Архангельская область	29:16:201004:851	Земли промышленности, энергетики, транспорта, связи, радиовещания, телевидения, информатики, земли для обеспечения космической деятельности, земли обороны, безопасности и земли иного специального назначения	5650	-	Неразграниченная государственная собственность	5650
35	95	Российская Федерация, Архангельская обл, Приморский р-н, МО "Задостровское"	29:16:000000:7858	Земли промышленности, энергетики, транспорта, связи, радиовещания, телевидения, информатики, земли для обеспечения космической деятельности, земли обороны, безопасности и земли иного специального назначения	28381	-	Неразграниченная государственная собственность	28381
36	96	Российская Федерация, Архангельская область	29:16:203001	-	-	-	Неразграниченная государственная собственность	13984
37	97	Российская Федерация, Архангельская область	29:16:203001	-	-	-	Неразграниченная государственная собственность	12
38	144	Российская Федерация, Архангельская область	29:22:090503	-	-	-	Неразграниченная государственная собственность	1625
39	145	Российская Федерация, Архангельская область	29:16:000000	-	-	-	Неразграниченная государственная собственность	281
40	146	Российская Федерация, Архангельская область, г. Архангельск	29:16:203401	-	-	-	Неразграниченная государственная собственность	28
41	147	Российская Федерация, Архангельская область	29:22:090405	-	-	-	Неразграниченная государственная собственность	28
42	148	Российская Федерация, Архангельская область	29:16:200401	-	-	-	Неразграниченная государственная собственность	96
43	149	Российская Федерация, Архангельская область	29:16:000000	-	-	-	Неразграниченная государственная собственность	3425
44	150	Российская Федерация, Архангельская область	29:16:201901	-	-	-	Неразграниченная государственная собственность	7150
45	151	Российская Федерация, Архангельская область	29:16:000000	-	-	-	Неразграниченная государственная собственность	3599
46	152	Российская Федерация, Архангельская область	29:16:000000	-	-	-	Неразграниченная государственная собственность	8953
47	153	Российская Федерация, Архангельская область	29:16:000000	-	-	-	Неразграниченная государственная собственность	4537
48	154	Российская Федерация, Архангельская область	29:16:000000	-	-	-	Неразграниченная государственная собственность	25948
49	155	Российская Федерация, Архангельская область	29:16:200301	-	-	-	Неразграниченная государственная собственность	13083
50	156	Российская Федерация, Архангельская область	29:16:000000	-	-	-	Неразграниченная государственная собственность	20330



Начальник ФКУ Упрлор «Холмогоры»

К. В. Чупров